

Č.j.: OD/2965/16/Ba
Vyřizuje: Baštář
Tel.: 376 347 491
kbastar@mukt.cz
Datum: 4.4.2016

VEŘEJNÁ VYHLÁŠKA

opatření obecné povahy stanovení přechodné úpravy provozu

Městský úřad Klatovy, odbor dopravy, jako věcně a místně příslušný správní orgán podle § 124 odst. 6 zákona č. 361/2000 Sb., o provozu na pozemních komunikacích a o změnách některých zákonů, ve znění pozdějších předpisů, na základě návrhu ze dne 18.3.2016 podaného právnické osoby Pošumavský auto moto klub v AČR, Dobrovského 154, 339 01 Klatovy, IČ 00479942, po projednání s dotčeným orgánem – Krajským ředitelstvím policie Plzeňského kraje, Územní odbor Klatovy, Dopravní inspektorát Klatovy ze dne 15.3.2016, čj. KRPP-37787-2/ČJ-2016-030406 podle § 77 odst. 1 písm. c) zákona o silničním provozu

stanovuje přechodnou úpravu provozu

silnice č. II/186, III/1861, MK spojujících tyto silnice , III/1846, III/1849, III/1847, III/18510, III/18413, III/18515, III/18516, III/18514, II/191, III/19122 III/18512 a níže uvedených MK za účelem pořádání sportovní akce XXV. HISTORIC VLTAVA RALLYE a 51. RALLYE ŠUMAVA KLATOVY 2016, jejich úplných uzavírek při rychlostních zkouškách a stanovení objízdných tras

Dptčené úseky:

- č. III/18512 v úseku km 0,200-1,950 **pro Testovací zkoušku**

- č. II/186 v úseku km 1,600-3,200 ; č. III/1861 v úseku km 0,000-1,800 a MK Města Klatovy spojující tyto silnice **pro RZ 1 (Klatovský okruh)**

- č. III/1846 v úseku km 6,000-8,500; č. III/18413 v úseku km 6,000-6,800; III/1849 v úseku km 2,400-3,000 **pro RZ 2 a 4 (Kdyně - Slavíkovice)**

- č. III/18515 v úseku km 4,400-6,400, č. III/18516 v úseku km 0,000-0,638, č. III/18514 v úseku km 0,800-2,570; MK Andělice-Tupadly **pro RZ 3 a 5 (Svrčovec – Řakom)**

- MK Erbenovo nám., ul. Čapkova, Mayerova, Hálkova, Machníkova, Arbesova a Viléma Glose; sil. č. II/186 v úseku km 1,400-1,600 (okružní křižovatka, vlevo na ÚK); účelová komunikace na křižovatku se sil. č. III/19122 **pro RZ 9 Klatovy (městská RZ)**

v termínu: dne 29.4.2016 a pro RZ 9 dne 30.4.2016

Podmínky pro provedení přechodné úpravy provozu:

1. Stanovené dopravní značení s vyznačením přechodné úpravy provozu na pozemních komunikacích : viz. situace – které tvoří nedílnou součást tohoto

opatření za použití těchto dopravních značek, IS 11a, IP 10a, IP 10b, B 1, Z 2, IS 11c, B 24a, B24b. Dopravní značky IP 10a a IS 11a budou umístěny vždy na poslední křižovatce silnic a MK, před místem uzavírky a budou doplněny pořadatelskou službou, která bude vybavena výstražnými vestami z retroreflexního materiálu a bude informovat o objízdné tarase. Před místem startu a cíle RZ a dále pak na příjezdech na uzavřené komunikace na nichž bude probíhat RZ budou umístěny DZ č. Z 2 a B 1 + pořadatelská služba vybavená výstražným oblečením nebo doplňky z retroreflexního materiálu

2. Podmínky, za kterých lze provést tímto stanovenou přechodnou úpravu provozu na pozemní komunikaci:

- stanovené dopravní značky související s označením uzavírky silnice budou instalovány bezprostředně před jejím zahájením, nebude-li to možné, musí být jejich platnost dočasně zrušena zakrytím nebo jiným vhodným způsobem a musí být dodrženy podmínky stanovené ve vyjádření DI Klatovy pro toto rallye.
- dopravní značky musí svým provedením odpovídat příslušným ustanovením zákona č. 361/2000 Sb., o provozu na pozemních komunikacích a o změnách některých zákonů, ve znění pozdějších předpisů v návaznosti na vyhlášku č. 294/2015 Sb., kterou se provádějí pravidla provozu na pozemních komunikacích a úprava zařízení provozu na pozemních komunikacích, na související předpisy a na platné ČSN
- použité dopravní značky a dopravní zařízení budou provedeny výhradně jako retroreflexní třídy minimálně 1 dle platné ČSN a musí být osazeny buď na stabilních stojanech opatřených červeno-bílými pruhy, spodní hranou ve výšce minimálně 0,60 m nad vozovkou, nebo na podpěrných sloupcích opatřených nátěrem se střídavě červeno-bílými pruhy šířky 0,10 - 0,20 m v celkové délce min. 0,45 m
- podpěrné sloupky budou uchyceny v podkladních deskách
- použité dopravní značky budou po celou dobu udržovány v plně funkčním stavu a v čistotě a budou správně umístěny a připevněny

Příloha :

7x situace s vyznačením přechodné úpravy provozu na pozemních komunikacích

Odůvodnění

Dne 18.3.2016 podala právnické osoby Pošumavský auto moto klub v AČR, Dobrovského 154, 339 01 Klatovy, IČ 00479942 zdejšímu správnímu orgánu návrh na stanovení přechodné úpravy provozu na silnicích a MK při jejich uzavírkách pro rychlostní zkoušky a pro stanovené objízdné trasy při sportovní akci XXV. HISTORIC VLTAVA RALLYE a 51. RALLYE ŠUMAVA KLATOVY 2016.

V návrhu byl uveden konkrétní důvod, proč by měl být provoz navrhovaným způsobem omezen dle schémat dopravně inženýrského opatření které jsou součástí žádosti. Na podkladě žádosti a souhlasného stanoviska PČR, Krajské ředitelství policie Plzeňského kraje, územní odbor Klatovy, Dopravní inspektorát Klatovy dospěl zdejší správní orgán k závěru, že vydá toto opatření obecné povahy, kterým bude stanovena výše uvedená přechodná úprava provozu. Správní orgán vydal stanovení přechodné úpravy provozu dle § 77 odst. 1 písm. c) zákona o silničním provozu jako opatření obecné povahy postupem dle části šesté správního řádu.

Poučení

Podle § 173 odst. 2 správního řádu proti opatření obecné povahy nelze podat opravný prostředek. Podle § 174 odst. 2 správního řádu lze soulad opatření obecné povahy posoudit v přezkumném řízení. Usnesení o zahájení přezkumného řízení lze vydat do 3 let od účinnosti opatření obecné povahy.

Opatření obecné povahy nabývá účinnosti pátým dnem po dni vyvěšení této veřejné vyhlášky.

*otisk
úředního
razítka*

Karel Baštář v.r
služební číslo 413041

**Tato písemnost musí být vyvěšena po dobu 15 dnů na úřední desce
Městského úřadu
v Klatovech, elektronické úřední desce Městského úřadu v Klatovech.**

Vyvěšeno dne :

Sejmuto dne:

Nabylo účinnosti dne:

**Obdrží se žádostí o vyvěšení na úřední desce, elektronické úřední desce a
následně**

navrácení potvrzeného rozhodnutí

-Městský úřad Klatovy, Odbor vnitřních věcí, nám. Míru 62/I., 339 01 Klatovy

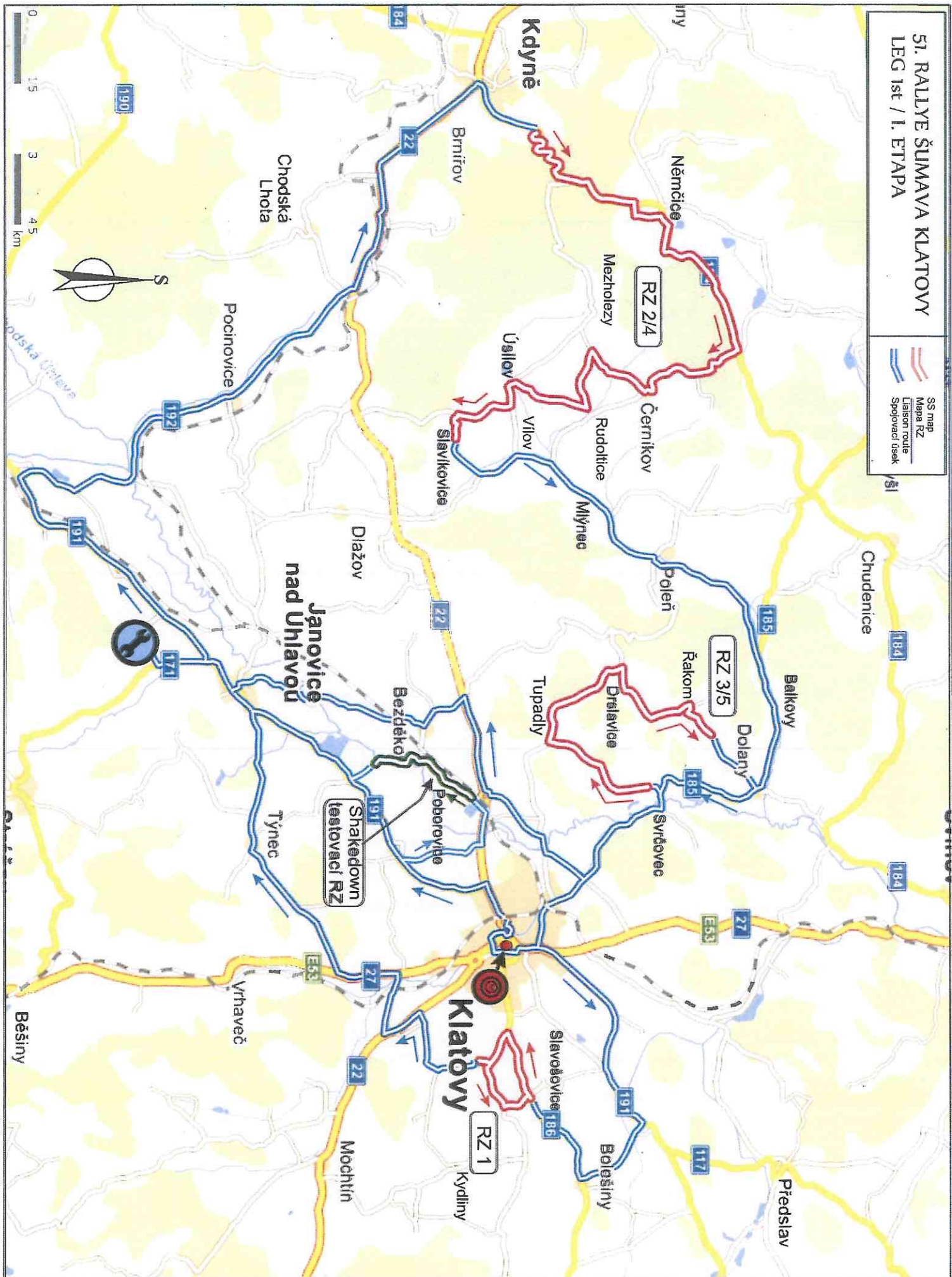
Obdrží po nabytí účinnosti OOP:

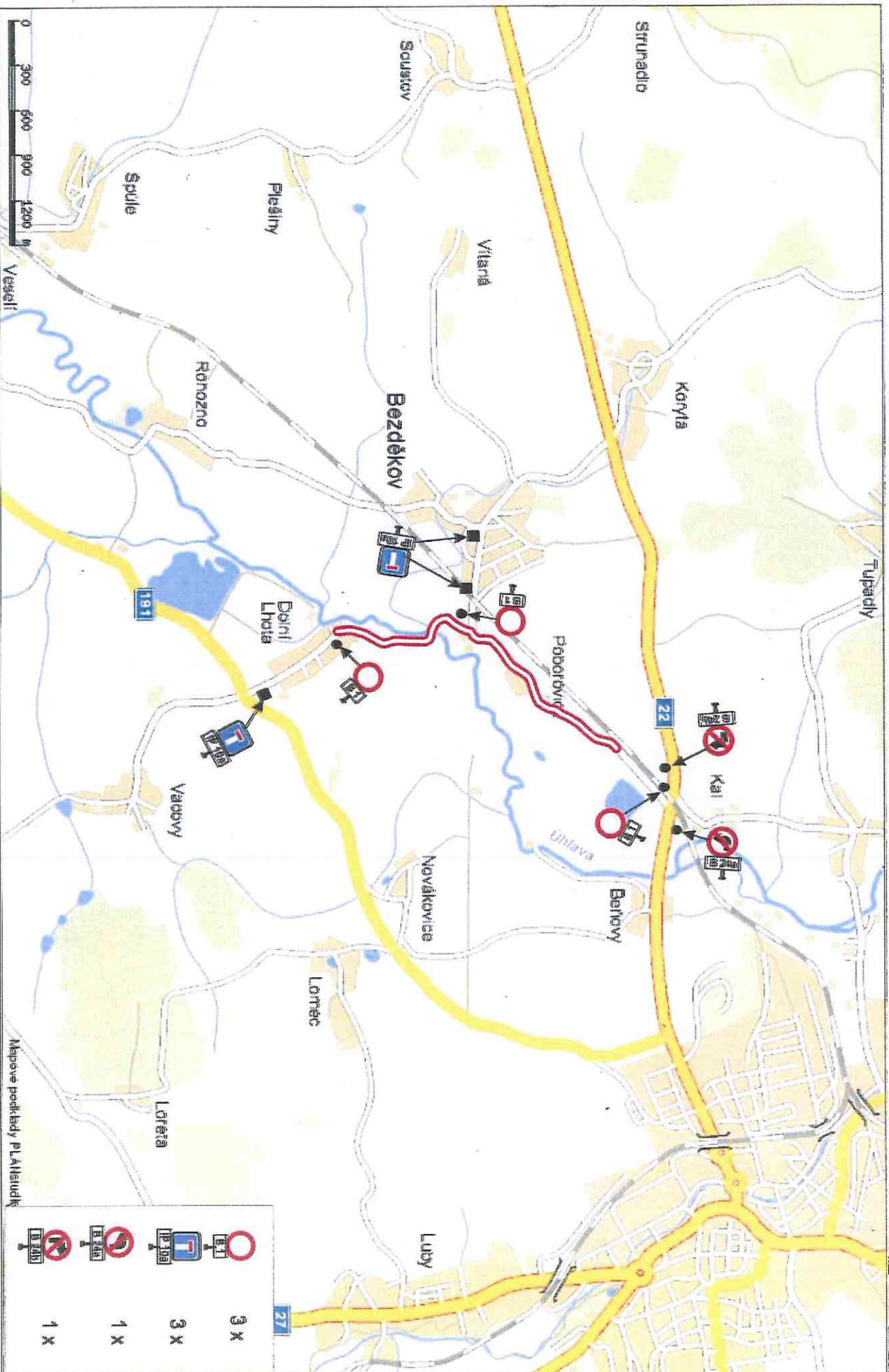
- Pošumavský auto moto klub v AČR, Dobrovského 154, 339 01 Klatovy
- Policie ČR, KŘPPK-DI Klatovy, Nábřeží kpt. Nálepky 412, 339 01 Klatovy
- Správa a údržba silnic Plzeňského kraje, p. o., Škroupova 18, 306 13 Plzeň
- Obce na jejichž MK budou RZ
- Městský úřad Domažlice, Odbor dopravy, nám. Míru 1, 340 20 Domažlice
- vlastní k založení

51. RALLYE ŠUMAVA KLATOVY

LEG 1st / 1. ETAPA

SS map
Mapa RZ
Liaison route
Sponzořací úsek

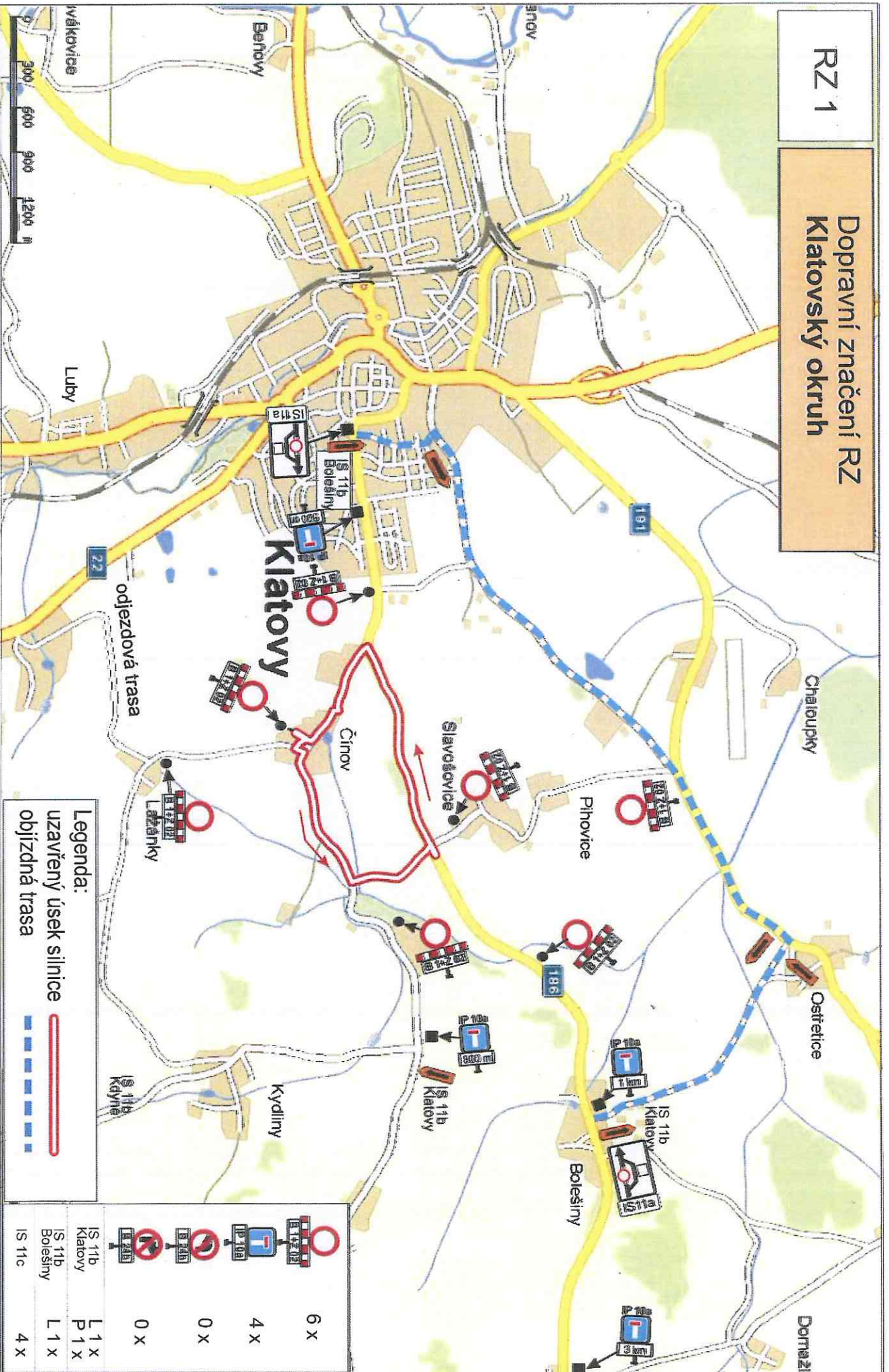




Mapové podklady: PLANSUDK

RZ 1

Dopravní značení RZ Klatovský okruh

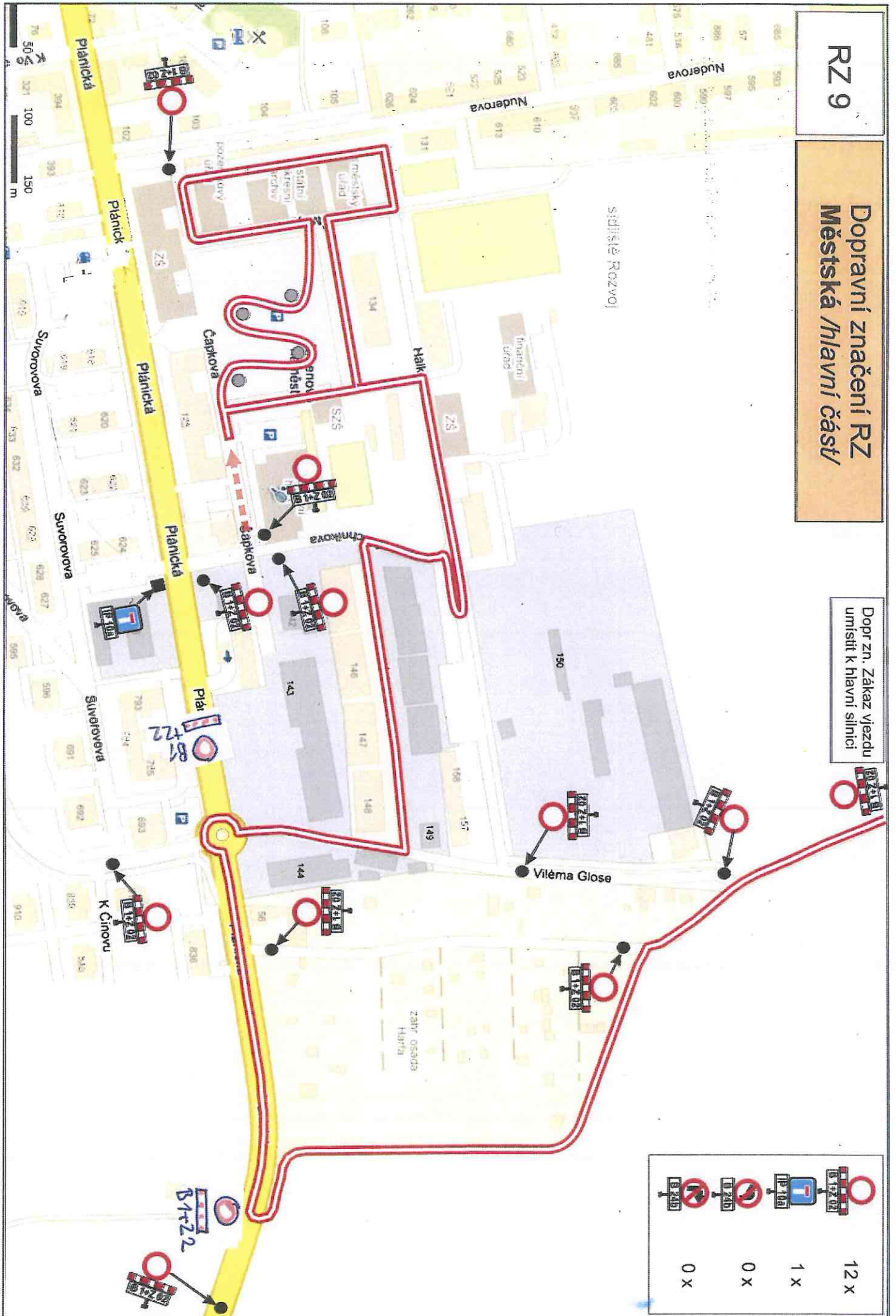


RZ 9

Dopravní značení RZ
Městská /hlavní část/

Dopr. zn. Zákaz vjezdu
umístit k hlavní silnici

	12 x
	1 x
	0 x
	0 x



RZ 9

Dopravní značení RZ Městská -
objížděná trasa

Legenda:
uzavřený úsek silnice ———
objížděná trasa - - - - -

