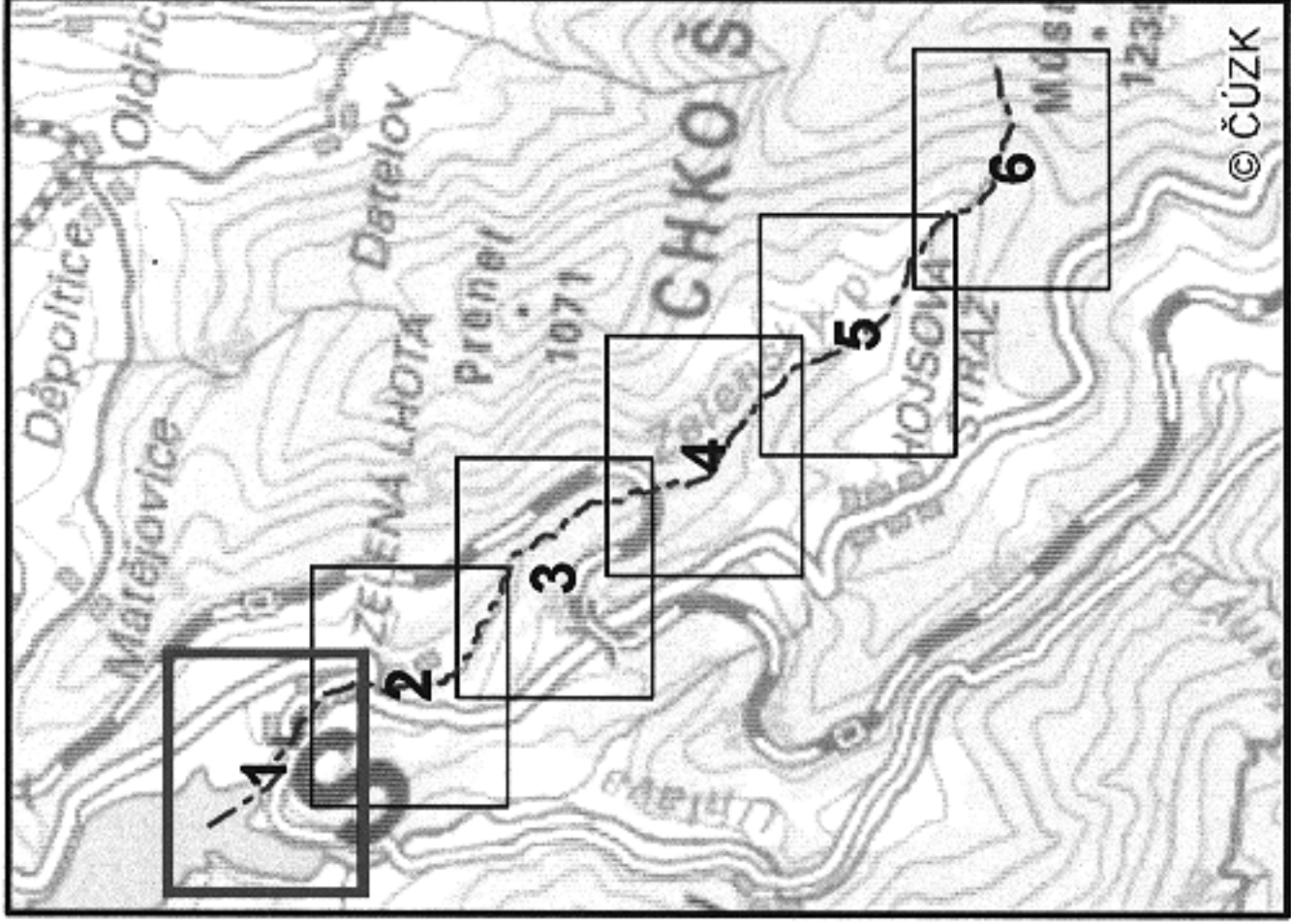
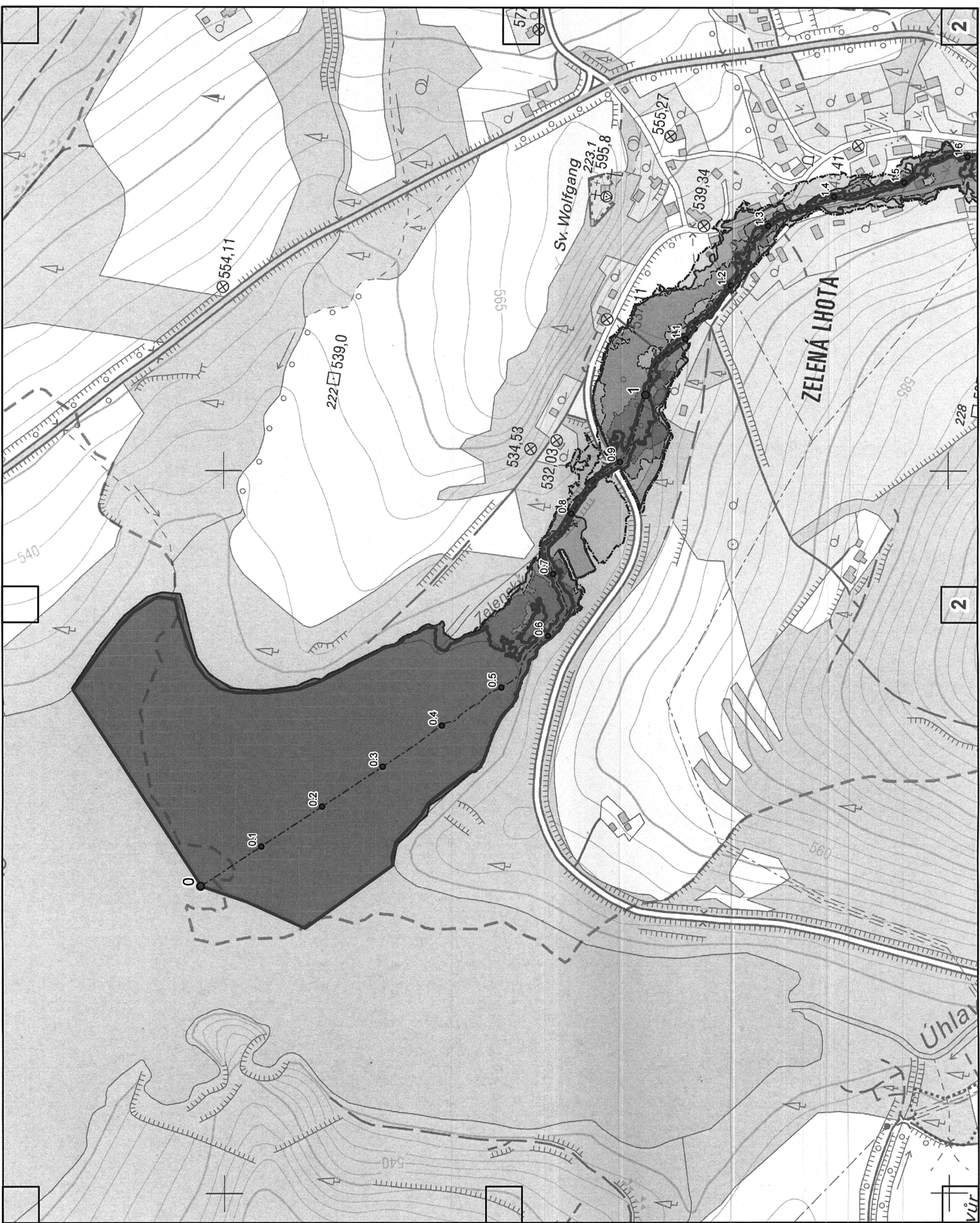


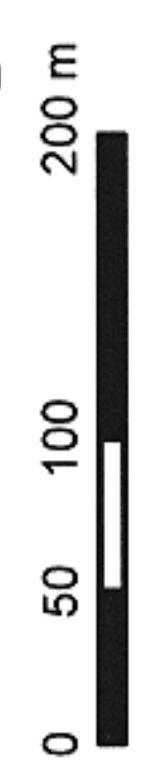
MAPA ZÁPLAVOVÉHO ÚZEMÍ PRO Q₅, Q₂₀, Q₁₀₀, Q₅₀₀ a AZZU (Zelenský potok ř.km 0,000 - 9,128)



ZÁPLAVOVÉ ÚZEMÍ

- Hranice aktivní zóny zápl. území
- Záplavová čára Q₅
- Záplavová čára Q₂₀
- Záplavová čára Q₁₀₀
- Záplavová čára Q₅₀₀
- Aktivní zóna záplavového území
- Záplavové území Q₅
- Záplavové území Q₂₀
- Záplavové území Q₁₀₀
- Záplavové území Q₅₀₀
- Osa toku s kilometraží

1:5 000



1 cm = 50 m

souřadnicový referenční systém S-JTSK
 výškový referenční systém BaIt po vyrovnání
Pořizovatel: Povodí Vltavy, s.p.
Zhotovitel: DHI a.s.

Mapové výstupy jsou zpracovány na podkladu
 výškových dat DMR 5G, copyright © ČÚZK,
 MO ČR, MZe ČR, 2012, Základní mapy ČR
 1:10 000 copyright © ČÚZK 2016; Ortofoto
 České republiky 1:5000copyright© ČÚZK 2015;
 a podkladech Povodí Vltavy, síťový podklad