MĚSTSKÝ ÚŘAD HORAŽĎOVICE
Mírové náměstí 1, 341 01 Horažďovice
Odbor dopravy

Naše č.j.: MH/11714/2024
Spisová značka: MH/11689/2024-279.3

Vyřizuje: Milada Kotišová
Telefon: 371 430 566
E-mail: kotisova@muhorazdovice.cz

Datum: 28.06.2024

VEŘEJNÁ VYHLÁŠKA

OPATŘENÍ OBECNÉ POVAHY
-
STANOVENÍ PŘECHODNÉ ÚPRAVY PROVOZU NA POZEMNÍ KOMUNIKACI

Městský úřad Horažďovice, odbor dopravy, jako věcně a místně příslušný správní orgán podle § 124 odst. 6 zákona č. 361/2000 Sb., o provozu na pozemních komunikacích, ve znění pozdějších předpisů,

stanoví

v souladu s ustanovením § 77 odst. 1) písm. c) zákona č. 361/2000 Sb., o provozu na pozemních komunikacích, ve znění pozdějších předpisů, po předchozím písemném vyjádření Policie ČR, KŘPP, ÚO Klatovy, DI ze dne 27.10.2023, pod č.j.: KRPP-152356-2/ČJ-2023-030406 přechodnou úpravu provozu na silnici II/139 a na místních komunikacích v obci Horažďovice.

Dotčené pozemní komunikace:
- Horažďovice, silnice II/139 (ul. Blatenská), v úseku dle doložené situace
- Horažďovice, místní komunikace ul. Smetanova, v úseku dle doložené situace
- Horažďovice, místní komunikace ul. Bezručova, v úseku dle doložené situace
- Horažďovice, místní komunikace ul. Žižkova, v úsecích dle doložené situace
- Horažďovice, místní komunikace ul. Hornická, v úseku dle doložené situace
- Horažďovice, místní komunikace ul. Tyršova, v úseku dle doložené situace
- Horažďovice, místní komunikace ul. Na Vápence, v úseku dle doložené situace

Stanovené dopravní značení:
- dopravní značení a zařízení bude provedeno dle odsouhlaseného DIO, které je nedílnou součástí tohoto opatření, s tímto upřesněním:
  - **V době po zprůjezdnění uzavřených pozemních komunikací až do doby finální opravy povrchu po stavebních pracích musí být úseky ze všech směrů označeny dopravní značkou A 7a („Nerovnost vozovky“) a A22 („Jiné nebezpečí“) + E 13 („POZOR, PROJÍŽDÍTE STAVBOU“).**

Důvod stanovení přechodné úpravy provozu:
- zajištění bezpečnosti a plynulosti silničního provozu při realizaci stavby „Revitalizace sídliště Blatenská, Horažďovice - 1. Etapa“

Platnost stanovené přechodné úpravy provozu:
- termín pro provedení stavby : **do 31.10.2024**
- stavba bude probíhat po jednotlivých dílčích etapách následovně:
  - **DIO 01 = od 07.10.2024 do 27.10.2024 (v tomto období 3x 2 dny)**
  - **DIO 02 = od 01.07.2024 do 23.07.2024, dále od 07.10.2024 do 25.10.2024 (v tomto období 3x 2 dny)**
  - **DIO 03a = od 08.04.2024 do 19.04.2024**
  - **DIO 04 = od 01.07.2024 do 20.10.2024 (v období od 01.07.2024 do 31.07.2024 bude zřízen provizorní průjezd pro ul. Na Vápence)**
  - **DIO 05 = od 01.07.2024 do 31.07.2024, dále od 12.08.2024 do 30.10.2024**
  - **DIO 06 = od 01.07.2024 do 18.08.2024, dále od 16.09.2024 do 30.10.2024**

Další podmínky k provedení přechodné úpravy provozu:
1.) Veškeré dopravní značky musí svým provedením odpovídat příslušným ustanovením zákona č. 361/2000 Sb., o provozu na pozemních komunikacích, ve znění pozdějších předpisů v návaznosti na vyhlášku č. 294/2015 Sb., kterou se provádějí pravidla provozu na pozemních komunikacích a úprava a řízení provozu na pozemních komunikacích, na související předpisy a na platné ČSN.
2.) Při osazování přenosného dopravního značení a zařízení bude postupováno v souladu s TP-66 (Zásady pro označování pracovních míst na pozemní komunikaci) a TP-65 (Zásady pro dopravní značení na pozemních komunikacích).
3.) Použité dopravní značky budou provedeny výhradně jako retroreflexní třídy minimálně 1 dle platné ČSN a musí být osazeny na podpěrných sloupcích opatřených nátěrem se střídavě červeno-bílými pruhy šířky 0,10 – 0,20 m. Délka barevné úpravy bude min. 0,45 m. Podpěrné sloupky budou uchyceny v podkladních deskách.
4.) Neplatnost stávajících dopravních značek, která vyplývá v navržené přechodné úpravy provozu, musí být vyjádřena způsobem odpovídajícím ust. § 3 odst. 8 vyhl. č. 294/2015, kterou se provádějí pravidla provozu na pozemních komunikacích.
5.) O provádění stavby na jednotlivých etapách bude dotčené osoby informovat zhotovitel, a to v předstihu min. 3 dní.

Odůvodnění:
Městský úřad Horažďovice, odbor dopravy, obdržel dne 27.06.2024 žádost právnické osoby SILNICE NEPOMUK s.r.o., se sídlem U Pošty 513, 335 01 Nepomuk, o stanovení přechodné úpravy provozu na silnici II/139 a na místních komunikacích ul. Smetanova, Ul. Bezručova, ul. Žižkova, ul. Hornická, ul. Tyršova a ul. Na Vápence v obci Horažďovice, a to z důvodu zajištění bezpečnosti a plynulosti silničního provozu při provádění stavby „Revitalizace sídliště Blatenská, Horažďovice - 1. Etapa“, a to z důvodu úpravy harmonogramu prací v rámci jednotlivých dílčích etap stavby.

Žádost byla doložena těmito podklady:
- návrh DIO 6 x A4 – grafická část
- vyjádření Policie ČR, KŘPP, ÚO Klatovy, DI, č.j.: KRPP-152356-2/ČJ-2023-030406

Městský úřad Horažďovice, odbor dopravy posoudil předložený návrh přechodné úpravy provozu na silnici II/139 a na místních komunikacích ul. Smetanova, Ul. Bezručova, ul. Žižkova, ul. Hornická, ul. Tyršova a ul. Na Vápence v obci Horažďovice, a jelikož byly splněny zákonem požadované podmínky pro stanovení přechodné úpravy provozu, dospěl k závěru, že vydá toto opatření obecné povahy.

Poučení:
Podle § 173 odst. 2 zákona č. 500/2004 Sb., správní řád proti opatření obecné povahy nelze podat opravný prostředek.

Opatření obecné povahy nabývá účinnosti pátým dnem po dni vyvěšení veřejné vyhlášky.

Milada Kotišová
pověřená vedením odboru dopravy

Přílohy:
- odsouhlasené DIO (6x A4)

Městský úřad Horažďovice zajistí vyvěšení této vyhlášky na úřední desce městského úřadu po dobu 15 dnů a zároveň zajistí její zveřejnění způsobem umožňujícím dálkový přístup. Dnem vyvěšení je den vyvěšení na úřední desce správního orgánu, který písemnost doručuje.

Vyvěšeno dne: **Sejmuto dne:**

Obdrží:
SILNICE NEPOMUK s.r.o., U Pošty 513, 335 01 Nepomuk
Policie ČR, KŘPP, ÚO Klatovy, DI, Nábřeží kpt. Nálepky 412, 339 01 Klatovy
Krajský úřad Plzeňského kraje, odbor dopravy a SH, Škroupova 18, 306 13 Plzeň – dopravní úřad
Městský úřad Horažďovice, Mírové náměstí 1, 341 01 Horažďovice - k vyvěšení

Důvod stanovení přechodné úpravy provozu:
- zajištění bezpečnosti a plynulosti silničního provozu při realizaci stavby „Revitalizace sídliště Blatenská, Horažďovice - 1. Etapa“

Platnost stanovené přechodné úpravy provozu:
- celkový termín provedení stavby : do 31.10.2024
- stavba bude probíhat po jednotlivých dílčích etapách následovně:
• DIO_01 = od 07.10.2024 do 27.10.2024 (v tomto období 3x 2 dny)

STANOVENO OPATŘENÍM
Č.j.: MM/17474/2024
ZE DNE: 27.9.2024

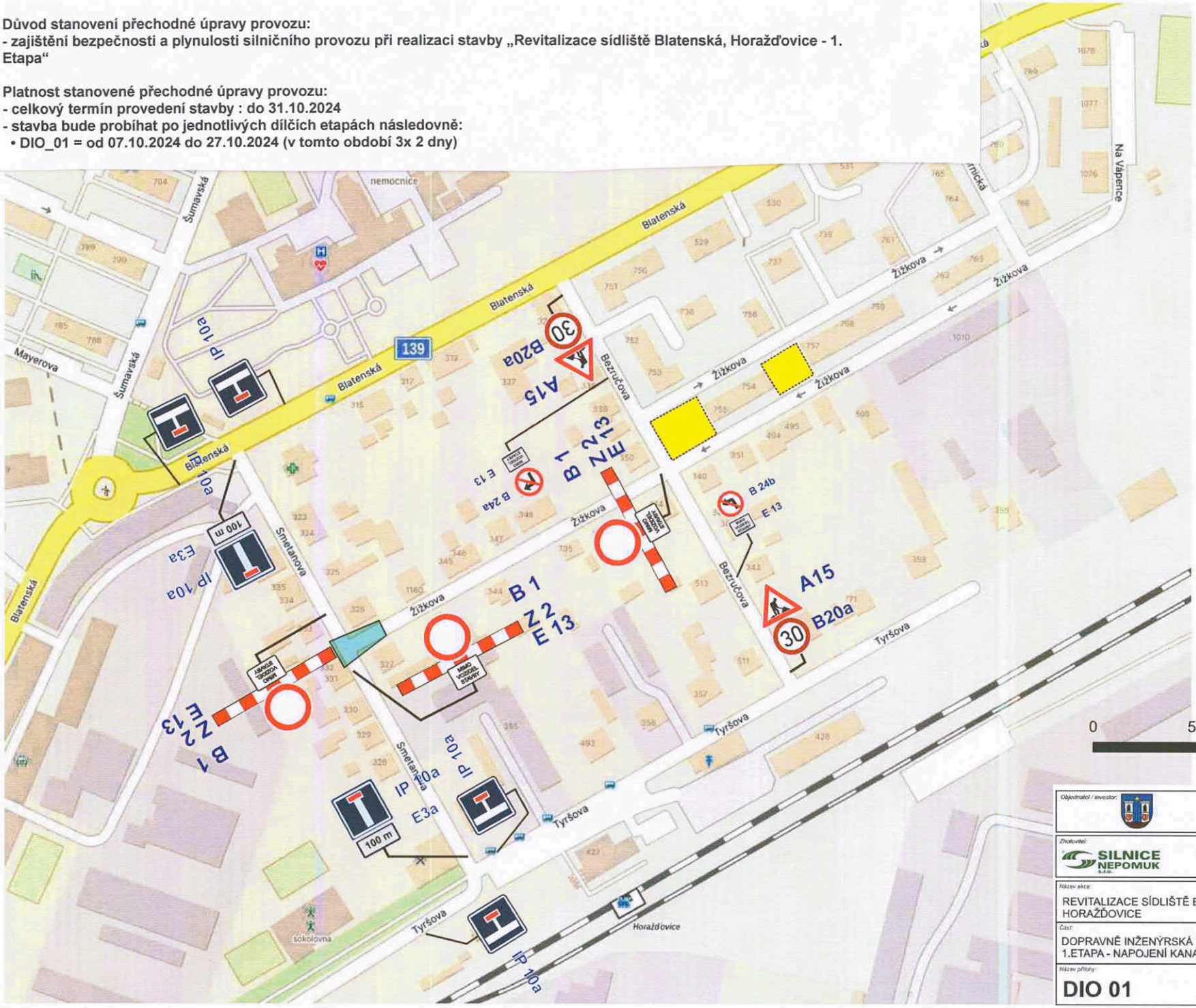

LEGENDA:

- ZAŘÍZENÍ STAVENIŠTĚ - OPLOCENO
- ZÁBOR STAVBY
- IP10a PROVIZORNÍ SVISLÉ DOPRAVNÍ ZNAČENÍ
- 30 B20a STÁVAJÍCÍ SVISLÉ DOPRAVNÍ ZNAČENÍ

POZNÁMKA:
1.

0 50 100 150 m

mapové podklady mapy.cz, 2023, OpenStreetMap

Objednatel / investor: Město Horažďovice, Mírové náměstí 1, 341 01 Horažďovice	
Zhotovitel: SILNICE NEPOMUK s.r.o. — SILNICE NEPOMUK s.r.o., U Pošty 513, 335 01 CZ - Nepomuk, www.sinepo.cz	Vypracoval: Lukáš SKALA, lukas.skala@sinepo.cz
Název akce: REVITALIZACE SÍDLIŠTĚ BLATENSKÁ, HORAŽĎOVICE	Číslo smlouvy: / Projektový stupeň:
Část: DOPRAVNĚ INŽENÝRSKÁ OPATŘENÍ 1.ETAPA - NAPOJENÍ KANALIZACE	Datum: 10/2023 / Číslo části:
Název přílohy: **DIO 01**	Měřítko: / Počet formátů: A3 / Číslo přílohy: 1

Důvod stanovení přechodné úpravy provozu:
- zajištění bezpečnosti a plynulosti silničního provozu při realizaci stavby „Revitalizace sídliště Blatenská, Horažďovice - 1. Etapa“

Platnost stanovené přechodné úpravy provozu:
- celkový termín provedení stavby : do 31.10.2024
- stavba bude probíhat po jednotlivých dílčích etapách následovně:
• DIO_02 = od 01.07.2024 do 30.10.2024 (od 01.07.2024 do 23.07.2024, dále od 07.10.2024 do 25.10.2024, v tomto období 3x 2 dny)
• V době po zprůjezdnění uzavřených pozemních komunikací až do doby finální opravy povrchu po stavebních pracích musí být úseky ze všech směrů označeny dopravní značkou A 7a („Nerovnost vozovky“) a A22 („Jiné nebezpečí“) + E 13 („POZOR, PROJÍŽDÍTE STAVBOU“).

STANOVENO OPATŘENÍM
Č.j.: KÚ/174141/2023
ZE DNE: 28.6.2023

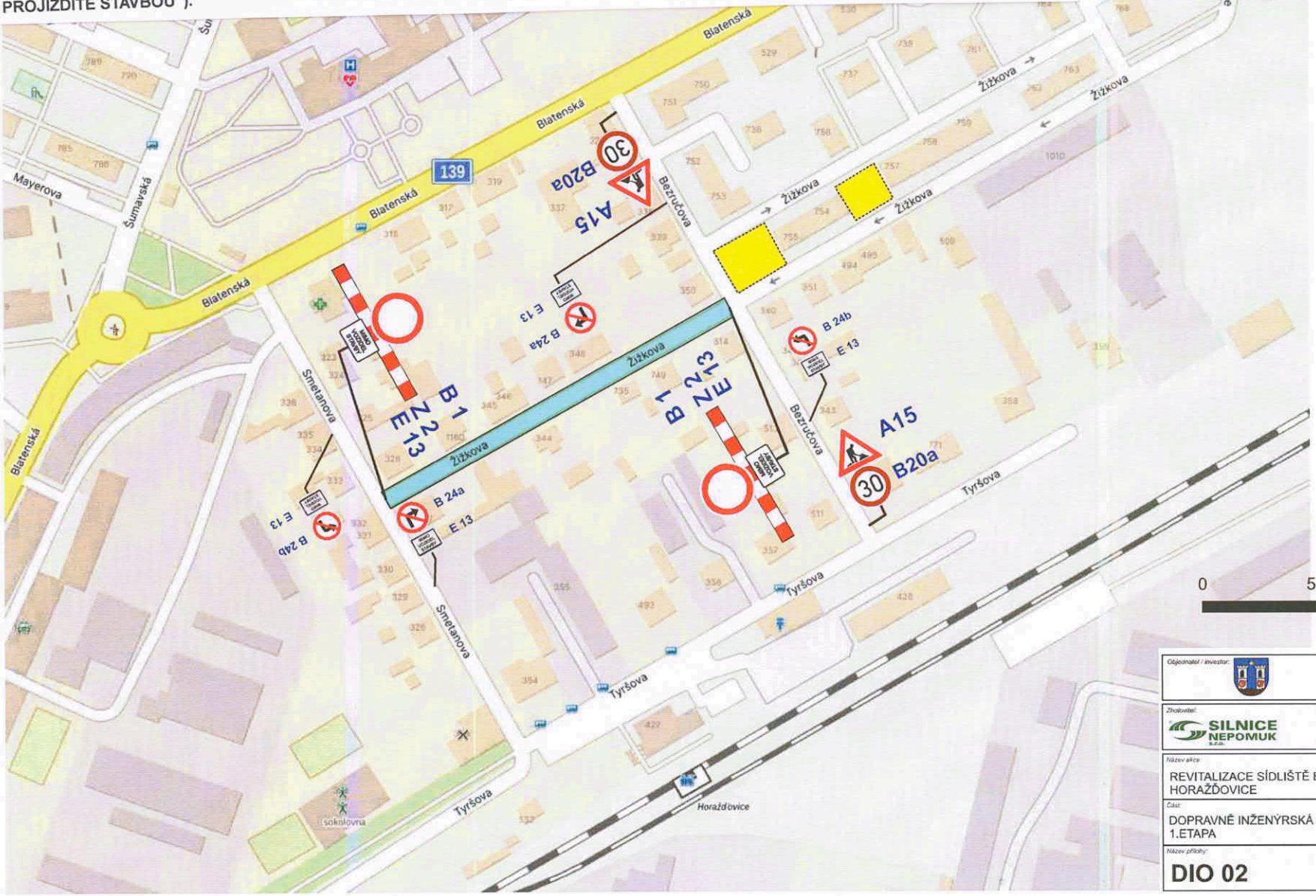

LEGENDA:

- ZAŘÍZENÍ STAVENIŠTĚ - OPLOCENO
- ZÁBOR STAVBY
- IP15a PROVIZORNÍ SVISLÉ DOPRAVNÍ ZNAČENÍ
- 30 B20a STÁVAJÍCÍ SVISLÉ DOPRAVNÍ ZNAČENÍ

POZNÁMKA:
1.

0 50 100 150 m

mapové podklady mapy.cz, 2023, OpenStreetMap

Objednatel / investor: Město Horažďovice, Mírové náměstí 1, 341 01 Horažďovice	
Zhotovitel: SILNICE NEPOMUK s.r.o. — SILNICE NEPOMUK s.r.o., U Pošty 513, 335 01 CZ - Nepomuk, www.sinepo.cz	Vypracoval: Lukáš SKALA, lukas.skala@sinepo.cz
Název akce: REVITALIZACE SÍDLIŠTĚ BLATENSKÁ, HORAŽĎOVICE	Číslo smlouvy: / Projektový stupeň:
Část: DOPRAVNĚ INŽENÝRSKÁ OPATŘENÍ 1.ETAPA	Datum: 10/2023 / Číslo části:
Název přílohy: **DIO 02**	Měřítko: / Počet formátů: A3 / Číslo přílohy: 1

Důvod stanovení přechodné úpravy provozu:
- zajištění bezpečnosti a plynulosti silničního provozu při realizaci stavby „Revitalizace sídliště Blatenská, Horažďovice - 1. Etapa“

Platnost stanovené přechodné úpravy provozu:
- celkový termín provedení stavby : do 31.10.2024
- stavba bude probíhat po jednotlivých dílčích etapách následovně:
• DIO_03a = od 08.04.2024 do 19.04.2024

STANOVENO OPATŘENÍM
Č.j.: MH/14414/2024
ZE DNE: 28.6.2024

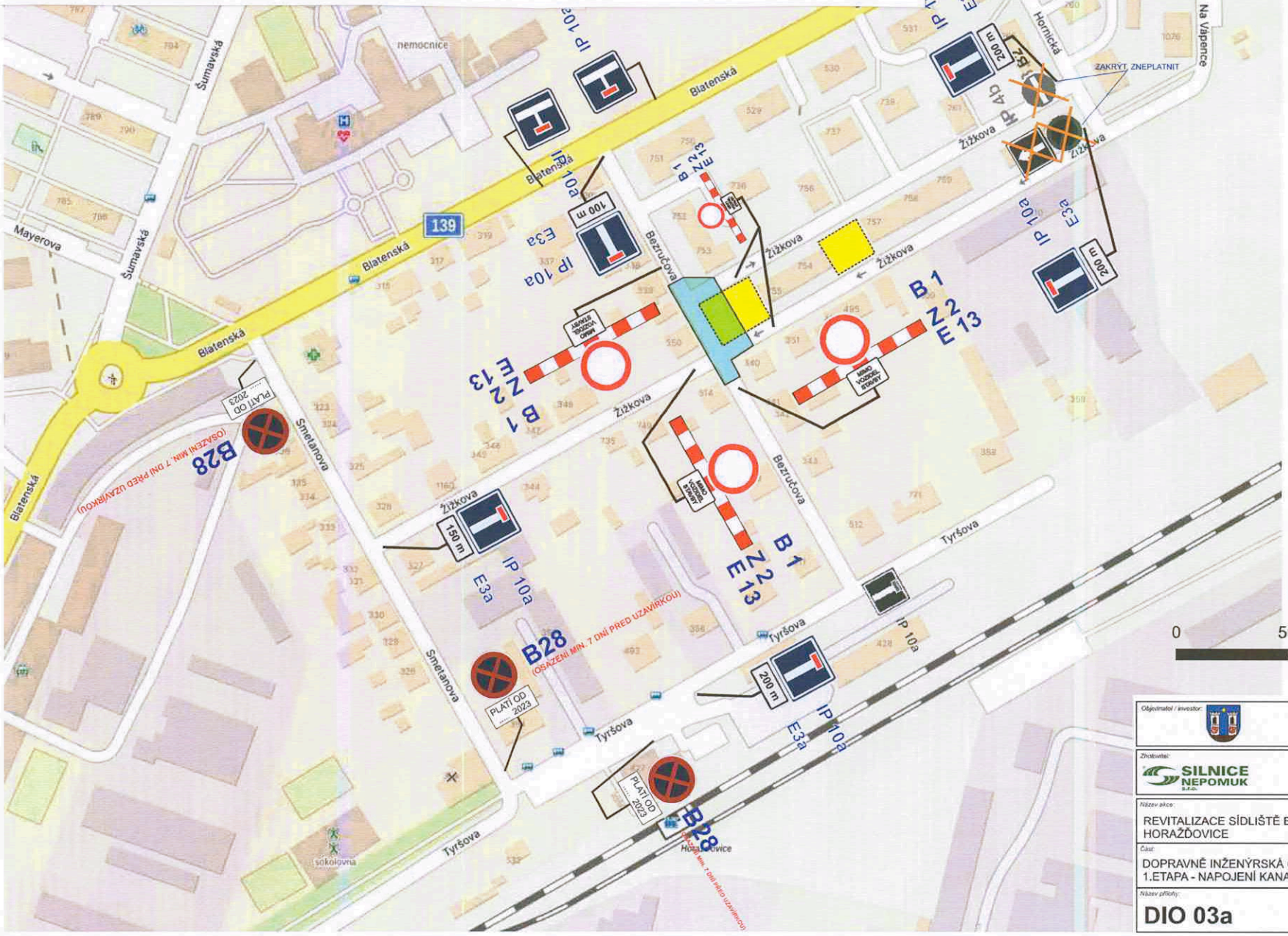

LEGENDA:

- ZAŘÍZENÍ STAVENIŠTĚ - OPLOCENO
- ZÁBOR STAVBY
- IP11a PROVIZORNÍ SVISLÉ DOPRAVNÍ ZNAČENÍ
- B20a STÁVAJÍCÍ SVISLÉ DOPRAVNÍ ZNAČENÍ

POZNÁMKA:

1. **LINKY BUS** DLE INDIVIDUÁLNÍHO SCHÉMATU AKTUALIZACE POŽADAVKŮ KÚ, POVED, ARIVY - DOPLNĚNÍ B28 U NÁDRAŽNÍ BUDOVY Z DŮVODU OTÁČENÍ BUS

B28 PLATÍ OD 2023

0 50 100 150 m

mapové podklady mapy.cz, 2023, OpenStreetMap

Objednatel / investor: Město Horažďovice, Mírové náměstí 1, 341 01 Horažďovice	
Zhotovitel: SILNICE NEPOMUK s.r.o., U Pošty 513, 335 01 CZ - Nepomuk, www.sinepo.cz	Vypracoval: Lukáš SKALA, lukas.skala@sinepo.cz
Název akce: REVITALIZACE SÍDLIŠTĚ BLATENSKÁ, HORAŽĎOVICE	Číslo smlouvy: / Projektový stupeň:
Část: DOPRAVNĚ INŽENÝRSKÁ OPATŘENÍ 1.ETAPA - NAPOJENÍ KANALIZACE	Datum: 10/2023 / Číslo části:
Název přílohy: **DIO 03a**	Měřítko: / Počet formátů: A3 / Číslo přílohy: 1

Důvod stanovení přechodné úpravy provozu:
- zajištění bezpečnosti a plynulosti silničního provozu při realizaci stavby „Revitalizace sídliště Blatenská, Horažďovice - 1. Etapa“

Platnost stanovené přechodné úpravy provozu:
- celkový termín provedení stavby : do 31.10.2024
- stavba bude probíhat po jednotlivých dílčích etapách následovně:
• DIO_04 = od 01.07.2024 do 20.10.2024 (v období od 01.07.2024 do 31.07.2024 bude zřízen provizorní průjezd pro ul. Na Vápence)
• V době po zprůjezdnění uzavřených pozemních komunikací až do doby finální opravy povrchu po stavebních pracích musí být úseky ze všech směrů označeny dopravní značkou A 7a („Nerovnost vozovky“) a A22 („Jiné nebezpečí“) + E 13 („POZOR, PROJÍŽDÍTE STAVBOU“).

STANOVENO OPATŘENÍM
Čj.: PP/1497/2024
ZE DNE: 10.6.2024

LEGENDA:

- ZAŘÍZENÍ STAVENIŠTĚ - OPLOCENO
- ZÁBOR STAVBY
- IP10a PROVIZORNÍ SVISLÉ DOPRAVNÍ ZNAČENÍ
- B20a STÁVAJÍCÍ SVISLÉ DOPRAVNÍ ZNAČENÍ

POZNÁMKA:

1. ZAJIŠTĚNÍ TRVALÉHO PŘÍSTUPU (VJEZDU) DO AREÁLU TECHNICKÝCH SLUŽEB

0 50 100 150 m

mapové podklady mapy.cz, 2023, OpenStreetMap

Objednatel / investor: Město Horažďovice, Mírové náměstí 1, 341 01 Horažďovice	
Zhotovitel: SILNICE NEPOMUK s.r.o., U Pošty 513, 335 91 CZ - Nepomuk, www.snepo.cz	Vypracoval: Lukáš SKALA, lukas.skala@sinepo.cz
Název akce: REVITALIZACE SÍDLIŠTĚ BLATENSKÁ, HORAŽĎOVICE	Číslo smlouvy: / Projektový stupeň:
Část: DOPRAVNĚ INŽENÝRSKÁ OPATŘENÍ 1.ETAPA	Datum: 10/2023 / Číslo části:
Název přílohy: **DIO 04**	Měřítko: / Počet formátů: A3 / Číslo přílohy: 1

Důvod stanovení přechodné úpravy provozu:
- zajištění bezpečnosti a plynulosti silničního provozu při realizaci stavby „Revitalizace sídliště Blatenská, Horažďovice - 1. Etapa“

Platnost stanovené přechodné úpravy provozu:
- celkový termín provedení stavby : do 31.10.2024
- stavba bude probíhat po jednotlivých dílčích etapách následovně:
  - DIO_05 = od 01.07.2024 do 31.07.2024, dále od 12.08.2024 do 30.10.2024
  - V době po zprůjezdnění uzavřených pozemních komunikací až do doby finální opravy povrchu po stavebních pracích musí být úseky ze všech směrů označeny dopravní značkou A 7a („Nerovnost vozovky“) a A22 („Jiné nebezpečí“) + E 13 („POZOR, PROJÍŽDÍTE STAVBOU“).

STANOVENO OPATŘENÍM
Č.j.: MH/11714/2024
ZE DNE: 28.6.2024

Objednatel / investor: Město Horažďovice, Mírové náměstí 1, 341 01 Horažďovice	
Zhotovitel: SILNICE NEPOMUK s.r.o. — SILNICE NEPOMUK s.r.o., U Pošty 513, 335 01 CZ – Nepomuk, www.sinepo.cz	Vypracoval: Lukáš SKALA, lukas.skala@sinepo.cz
Název akce: REVITALIZACE SÍDLIŠTĚ BLATENSKÁ, HORAŽĎOVICE	Číslo smlouvy: / Projektový stupeň:
Část: DOPRAVNĚ INŽENÝRSKÁ OPATŘENÍ 1.ETAPA	Datum: 10/2023 / Číslo části:
Název přílohy: **DIO 05**	Měřítko: / Počet formátů: A3 / Číslo přílohy: 1

STANOVENO OPATŘENÍM
Č.j.: KM/14414/2024
ZE DNE: 10.6.2024

LEGENDA:

- ZAŘÍZENÍ STAVENIŠTĚ - OPLOCENO
- ZÁBOR STAVBY
- IP15a PROVIZORNÍ SVISLÉ DOPRAVNÍ ZNAČENÍ
- B20a STÁVAJÍCÍ SVISLÉ DOPRAVNÍ ZNAČENÍ

POZNÁMKA:

1.

0 50 100 150 m

mapové podklady mapy.cz, 2023, OpenStreetMap

Důvod stanovení přechodné úpravy provozu:
- zajištění bezpečnosti a plynulosti silničního provozu při realizaci stavby „Revitalizace sídliště Blatenská, Horažďovice - 1. Etapa“

Platnost stanovené přechodné úpravy provozu:
- celkový termín provedení stavby : do 31.10.2024
- stavba bude probíhat po jednotlivých dílčích etapách následovně:
• DIO_06 = od 01.07.2024 do 18.08.2024, dále od 16.09.2024 do 30.10.2024
• V době po zprůjezdnění uzavřených pozemních komunikací až do doby finální opravy povrchu po stavebních pracích musí být úseky ze všech směrů označeny dopravní značkou A 7a („Nerovnost vozovky“) a A22 („Jiné nebezpečí“) + E 13 („POZOR, PROJÍŽDÍTE STAVBOU“).

Objednatel / investor:	Město Horažďovice, Mírové náměstí 1, 341 01 Horažďovice
Zhotovitel: SILNICE NEPOMUK s.r.o.	SILNICE NEPOMUK s.r.o., U Pošty 513, 335 01 CZ - Nepomuk, www.sinepo.cz
Vypracoval:	Lukáš SKALA, lukas.skala@sinepo.cz
Název akce:	REVITALIZACE SÍDLIŠTĚ BLATENSKÁ, HORAŽĎOVICE
Číslo smlouvy:	
Projektový stupeň:	
Část:	DOPRAVNĚ INŽENÝRSKÁ OPATŘENÍ 1.ETAPA
Datum:	10/2023
Číslo části:	
Název přílohy:	**DIO 06**
Měřítko:	
Počet formátů:	A3
Číslo přílohy:	1