MĚSTSKÝ ÚŘAD HORAŽĎOVICE
Mírové náměstí 1, 341 01 Horažďovice
Odbor dopravy

Naše č.j.: MH/14391/2024
Spisová značka: MH/14269/2024-279.3

Vyřizuje: Milada Kotišová
Telefon: 371 430 566
E-mail: kotisova@muhorazdovice.cz

Datum: 28.08.2024

VEŘEJNÁ VYHLÁŠKA

OPATŘENÍ OBECNÉ POVAHY
-
STANOVENÍ PŘECHODNÉ ÚPRAVY PROVOZU NA POZEMNÍ KOMUNIKACI

Městský úřad Horažďovice, odbor dopravy, jako věcně a místně příslušný správní orgán podle § 124 odst. 6 zákona č. 361/2000 Sb., o provozu na pozemních komunikacích, ve znění pozdějších předpisů,

stanoví

v souladu s ustanovením § 77 odst. 1) písm. c) zákona č. 361/2000 Sb., o provozu na pozemních komunikacích, ve znění pozdějších předpisů, po předchozím písemném vyjádření Policie ČR, KŘPP, ÚO Klatovy, DI ze dne 29.07.2024, pod č.j.KRPP-104651-2/ČJ-2024-030406 přechodnou úpravu provozu na pozemních komunikacích v územním obvodu ORP Horažďovice, z důvodu zajištění bezpečnosti při pořádání sportovní akce 45. INVELT Rally Pačejov 2024.

Žadatel:
AUTOMOTO KLUB Pačejov v AČR, Pačejov-nádraží 199, 341 01 Horažďovice

Uzavřené úseky pozemních komunikací:
• testovací RZ – SHAKEDOWN – Velký Bor – Třebomyslice:
- účelová komunikace Velký Bor – Horažďovická Lhota
- místní komunikace Horažďovická Lhota
- účelová komunikace Horažďovická Lhota – Třebomyslice
- silnice III/0301 (Horažďovická Lhota)

• RZ č. 3/5 Nehodív – Strážovice:
- místní komunikace Nehodív
- silnice II/186, v úseku Strážovice – křiž. II/186 x III/18612 (směr Loužná)
- účelová komunikace, v úseku Těchonice – Strážovice
- silnice III/18612, v úseku křiž. II/186 x III/18612 – Loužná – Nehodív.
- silnice III/1869, v úseku Nehodív (směr Myslív)

• RZ č. 1/2 Horažďovice Předměstí – Komušín:
- silnice III/1733, v úseku křiž. II/139 x III/1733 – za křiž. III/1733 x III/1731 (směr Komušín)
- silnice II/139, lokalita Háj – Lavičková cesta
- účelová komunikace „Háj"

Dotčené pozemní komunikace – vyznačení objízdné trasy:
• RZ č. 3/5 Nehodív – Strážovice:
- objízdná trasa v rámci ORP Horažďovice po silnicích III/18624, III/18614, III/18627, III/1869, II/186 a po místních komunikacích Žďár – Těchonice – Neprochovy - Břežany
• RZ č. 6/8 Horažďovice Předměstí - Komušín
- objízdná trasa v rámci ORP Horažďovice po silnicích II/139, II/174, III/1741

Stanovené dopravní značení a zařízení:
- DZ č. IP 10a („Slepá pozemní komunikace") a DZ č. IS 11a („Návěst před objížďkou") budou umístěny vždy na poslední křižovatce před místem uzavírky, schéma na DZ č. IS 11a („Návěst před objížďkou") bude vždy provedeno takovým způsobem, aby odpovídalo skutečné vzájemné poloze uzavírky a objízdné trasy.DZ č. 10a („Slepá pozemní komunikace") bude doplněna na okružní křižovatce silnice II/139 a III/1741 v obci Horažďovice
- DZ č. B1 („Zákaz vjezdu všech vozidel v obou směrech") + DZ č. Z2 („Zábrana pro označení uzavírky") budou umístěny v místě uzavírky a dále před všemi křižovatkami uzavřeného úseku s ostatními pozemními komunikacemi a budou vždy doplněny osobami pořadatelské služby, které budou vybaveny výstražnými oděvy (viz. Příloha č. 12 k vyhl.č. 294/2015 Sb.)
- směr objížděk bude označen DZ č. IS 11c („Směrová tabule pro vyznačení objížďky")
- stanovené dopravní značení a zařízení bude osazeno dle odsouhlasené situace, která tvoří nedílnou součást tohoto opatření

Platnost stanovené přechodné úpravy provozu:
• testovací RZ – SHAKEDOWN – Velký Bor - Třebomyslice
- 20.09.2024 (pátek)
• RZ č. 3/5 Nehodív – Strážovice
- 21.09.2024 (sobota)
• RZ č. 1/2 Horažďovice Předměstí - Komušín
- 21.09.2024 (sobota)

Další podmínky k provedení přechodné úpravy provozu:
1.) Veškeré dopravní značky musí svým provedením odpovídat příslušným ustanovením zákona č. 361/2000 Sb., o provozu na pozemních komunikacích, ve znění pozdějších předpisů v návaznosti na vyhlášku č. 294/2015 Sb., kterou se provádějí pravidla provozu na pozemních komunikacích a úprava a řízení provozu na pozemních komunikacích, na související předpisy a na platné ČSN.
2.) Při osazování přenosného dopravního značení a zařízení bude postupováno v souladu s TP-66 (Zásady pro označování pracovních míst na pozemní komunikaci) a TP-65 (Zásady pro dopravní značení na pozemních komunikacích).
3.) Použité dopravní značky budou provedeny výhradně jako retroreflexní třídy minimálně 1 dle platné ČSN, spodní hranou umístěné ve výšce minimálně 0,60 m nad vozovkou. Dále musí být osazeny na podpěrných sloupcích opatřených nátěrem se střídavě červeno-bílými pruhy šířky 0,10 – 0,20 m. Délka barevné úpravy bude min. 0,45 m. Podpěrné sloupky budou uchyceny v podkladních deskách.
4.) Neplatnost stávajících dopravních značek, která vyplývá z navržené přechodné úpravy provozu, musí být vyjádřena způsobem odpovídajícím ust. § 3 odst. 8 vyhl. č. 294/2015, kterou se provádějí pravidla provozu na pozemních komunikacích.

Odůvodnění:
Městský úřad Horažďovice, odbor dopravy, obdržel dne 12.08.2024 žádost právnické osoby AUTOMOTO KLUB Pačejov v AČR, se sídlem Pačejov-nádraží 199, 341 01 Horažďovice, IČ: 43316476, o stanovení přechodné úpravy provozu na pozemních komunikacích v územním obvodu ORP Horažďovice, z důvodu zajištění bezpečnosti při pořádání sportovní akce 45. INVELT Rally Pačejov 2024.

Žádost byla doložena těmito podklady:
- návrh stanovení přechodné úpravy provozu:
  • grafická část - situace s návrhem DIO pro označení úplné uzavírky provozu a objízdné trasy
  • textová část se zdůvodněním návrhu přechodné úpravy provozu
- vyjádření Policie ČR, KŘPP, ÚO Klatovy, DI, č.j.: KRPP-104651-2/ČJ-2024-030406

Městský úřad Horažďovice, odbor dopravy posoudil předložený návrh přechodné úpravy provozu na dotčených pozemních komunikacích, a jelikož byly splněny zákonem požadované podmínky pro stanovení přechodné úpravy provozu, dospěl k závěru, že vydá toto opatření obecné povahy.

Poučení:
Podle § 173 odst. 2 zákona č. 500/2004 Sb., správní řád proti opatření obecné povahy nelze podat opravný prostředek.
Opatření obecné povahy nabývá účinnosti pátým dnem po dni vyvěšení veřejné vyhlášky.

Milada Kotišová
pověřená vedením odboru dopravy

Přílohy:
- schválené DIO (3x A4)

Městský úřad Horažďovice zajistí vyvěšení této vyhlášky na úřední desce městského úřadu po dobu 15 dnů a zároveň zajistí její zveřejnění způsobem umožňujícím dálkový přístup.

Vyvěšeno dne:

Sejmuto dne:

Obdrží:
AUTOMOTO KLUB Pačejov v AČR, Pačejov-nádraží 199, 341 01 Horažďovice
Policie ČR, KŘPP, ÚO Klatovy, DI, Nábřeží kpt. Nálepky 412, 339 01 Klatovy
Městský úřad Horažďovice, Mírové náměstí 1, 341 01 Horažďovice - k vyvěšení

DIO - INVELT RALLY PAČEJOV

pátek 20.09.2024

STANOVENO OPATŘENÍM
Č.j.: MH/14391/2024
ZE DNE: 18. 8. 2024

STANOVENO OPATŘENÍM
Č.J.: MM/14391/2024
ZE DNE: 28.8.2024

DIO - INVELT RALLY PAČEJOV

sobota 21.09.2024 čas od 00:00 hod. do 00:00hod.

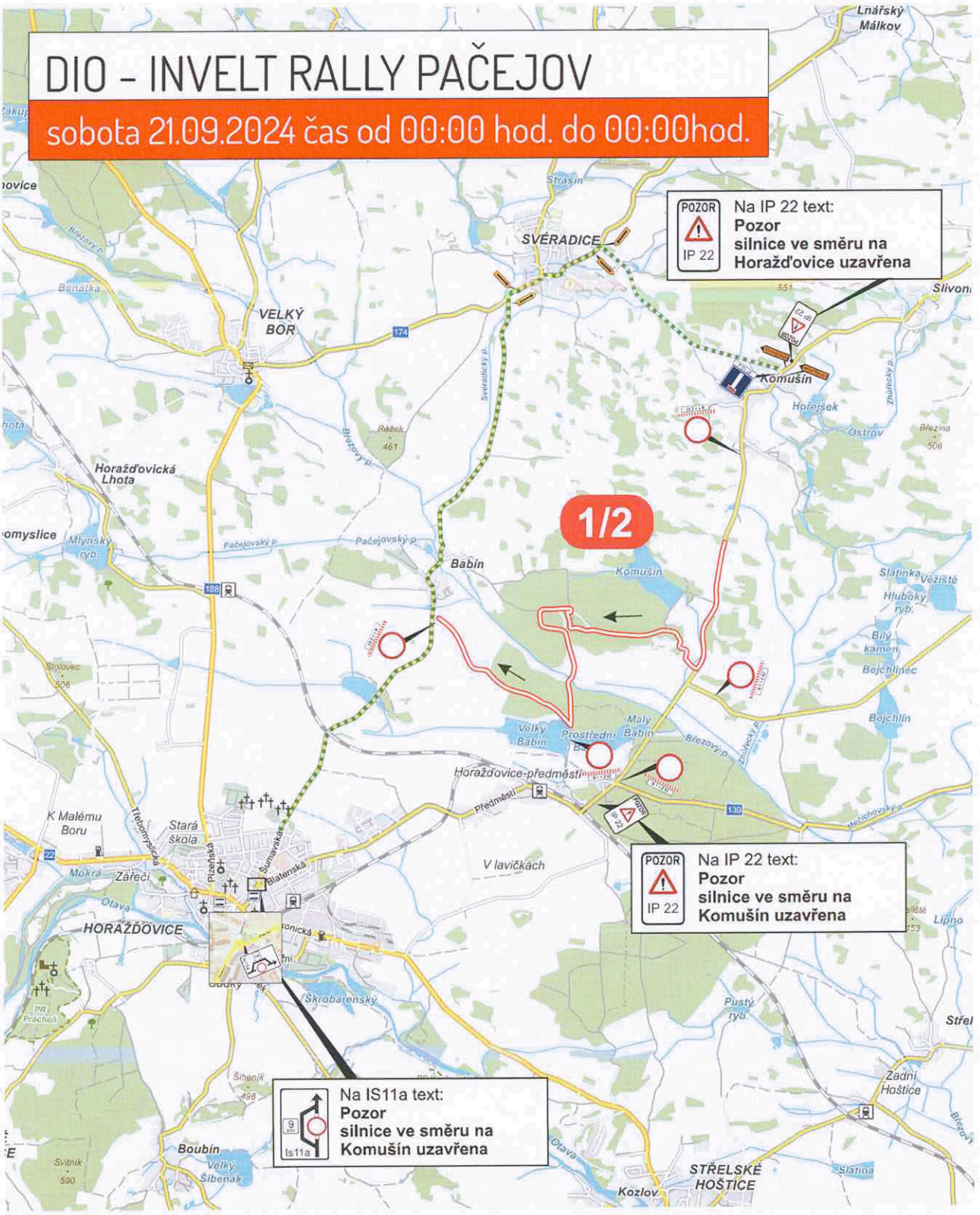

DIO - INVELT RALLY PAČEJOV

sobota 21.09.2024

STANOVENO OPATŘENÍM
Čj.: MM/14391/2024
ZE DNE: 28.8.2024

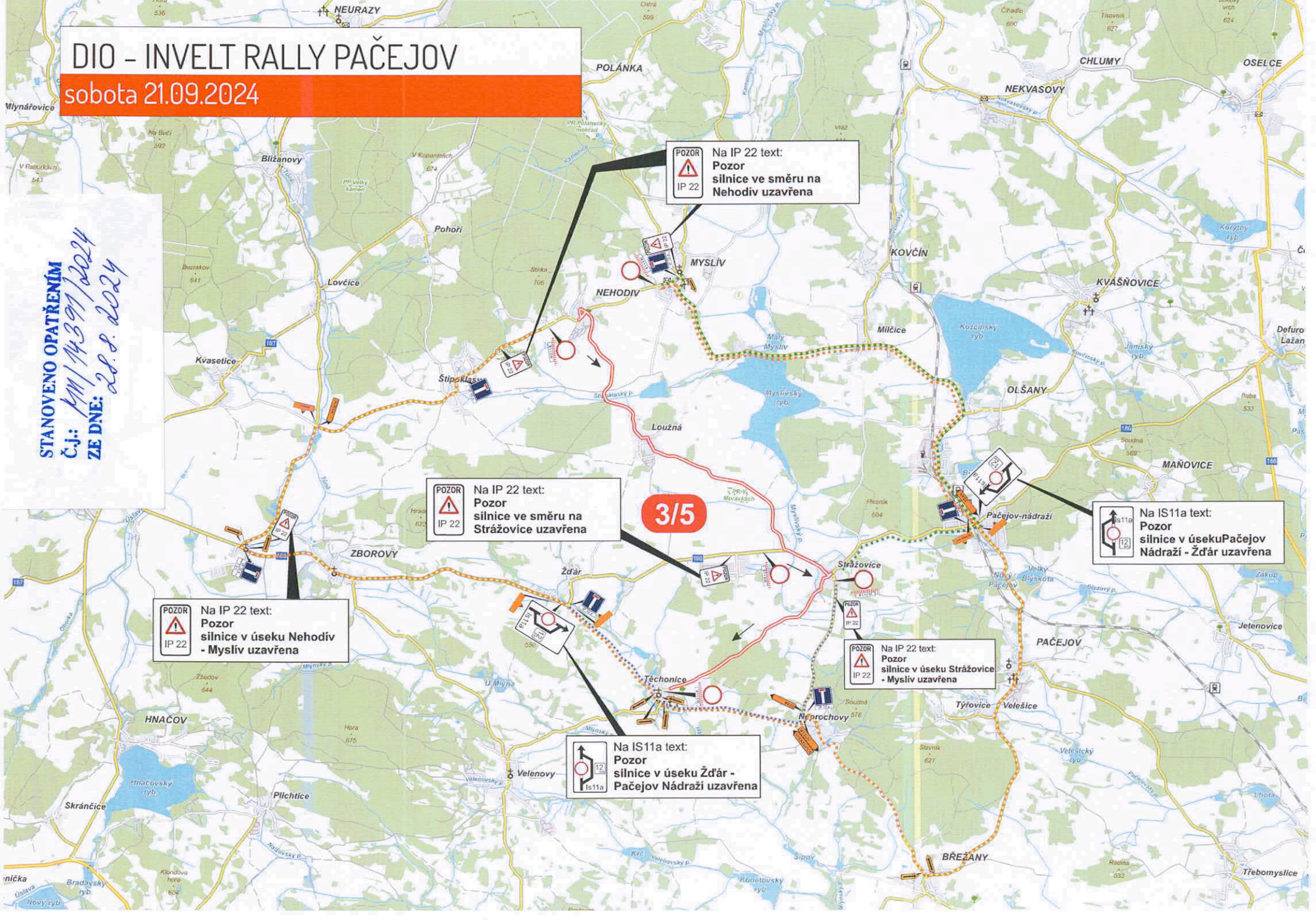

45. INVELT Rally Pačejov

Pačejov, 20. – 22. září 2024

OBJÍŽĎKY A UZAVÍRKY SILNIC

Pátek 20. září 2024

Testovací rychlostní zkouška Velký Bor – Třebomyslice: 15.30-19.30 hod

Velký Bor místní komunikace
Horažďovická Lhota místní komunikace
Třebomyslice místní komunikace

Uzavírka: Velký Bor (MK) – Třebomyslice (MK) a opačně
Objížďka: Velký Bor II/188 – Horažďovice I/22 – Třebomyslice III/18614 a opačně

Sobota 21. září 2024

Rychlostní zkouška č.1/2 Komušín (mimo) – Horažďovice (mimo): uzavírka 08.45 -15.30 hod

Komušín (mimo) III/1733
Lokalita Háj místní komunikace
Horažďovice (Babín) (mimo) místní komunikace

Uzavírka: Křiž. II/139 x III/1733 – Komušín III/1733 a opačně
Objížďka: Horažďovice Předměstí II/139 – Horažďovice II/139 – Babín III/1741 – Svéradice II/174 – MK v obci Komušín - Komušín III/1733 a opačně
Uzavírka: Křiž. II/139 x III/1733 – Mečichov III/1733, III/1731 a opačně
Objížďka: Křiž. II/139 x III/1733 – Hlupín II/139 – Mečichov a opačně
Uzavírka: Horažďovice Předměstí II/139 – Hlupín II/139 a opačně

Rychlostní zkouška č.3/5 Nehodív – Strážovice: 13.45-20.30 hod

Nehodív místní komunikace, III/18612
Loužná III/18612
Strážovice II/186, místní komunikace

Uzavírka: Křiž. II/186 x III/18612 směr Loužná – Strážovice II/186 a opačně
Objížďka: Žďár II/186, místní komunikace – Těchonice místní komunikace, III/18613 – Strážovice a opačně
Uzavírka: Křiž. II/186 x III/18612 směr Loužná - Loužná III/18612 – Nehodív III/1869 a opačně
Objížďka: Strážovice II/186 – Pačejov nádraží III/18614 – Milčice III/18622 – Myslív III/1869– Nehodív a opačně
Uzavírka: Nehodív III/1869 – Myslív III/1869 a opačně
Objížďka: Nehodív III/1869 – Štipoklasy III/1869, III/1868, II/186 – Zborovy II/186 – Žďár místní komunikace – Těchonice místní komunikace – Neprochovy místní komunikace, III/18627 – Břežany III/18624 – Pačejov nádraží III/18614 – Milčice III/18622 – Myslív III/1869– Nehodív a opačně

45. INVELT Rally Pačejov

Pačejov, 20. – 22. září 2024

ZAJIŠTĚNÍ UZAVÍREK SILNIC A OBJÍZDNÝCH TRAS PŘI RALLY PAČEJOV 2024

Termín: pátek 20. září 2024 pouze shakedown
sobota 21. září až neděle 22. září 2024 dle časového harmonogramu

Rally bude uspořádána v souladu s Bezpečnostním manuálem aktualizovaným v roce 2024 pro pořadatele rally vydaným Autoklubem ČR (http://www.rally-safety.com).

Uzavírka a objížďka bude označena předepsaným způsobem dle zpracovaného mapového plánu uzavírek a objížděk rychlostních zkoušek.

1) Ke každé uzavírce bude užita dopravní značka „ B 1 – zákaz vjezdu všech vozidel". U každého zákazu vjezdu bude umístěna „Z 2 – zábrana pro označení uzavírky". Na průjezd vozidel bude vždy u zábrany dohlížet pověřený pořadatel, většinou z místních občanů, vybavený výstražným oblečením.
2) Před každou křižovatkou pro uzavíraný směr bude umístěna dopravní značka „IP 10a – slepá pozemní komunikace" a „IS 11a – návěst před objížďkou". U značky bude informativní plakát o uzavírce komunikace v úseku, o trase objízdné komunikace a o době trvání uzavírky.
3) Směr objížďky bude vyznačen dopravní značkou „IS 11c - směrová tabule pro vyznačení objížďky".
4) V místech vyústění místních komunikací (MK) nebo jiných komunikací budou uzávěry DZ, výjezdy z polí, lesních cest apod. budou v dostatečné vzdálenosti před vyústěním přehrazeny bezpečnostní páskou a tam, kde je možný příjezd vozidel službou pořadatelskou.
5) Občané (místní obyvatelé a „chalupáři") budou o uzavírce komunikací informováni několika způsoby – vyvěšením informačních letáků o době uzavírky na křižovatkách komunikací, oznámením na úředních tabulích OÚ, prostřednictvím České pošty doručením letáku, ve kterém jsou občané žádáni o porozumění a poučeni, jak se chovat při rally, včetně časových údajů o uzavírce komunikací a příslušných čísel bezpečnostního telefonického spojení
6) Pořadatel bude informovat dopravce hromadné přepravy osob, kteří budou dotčeny závodem
7) Bezpečnost diváků bude zajištěna vytipováním tzv. diváckých prostorů (diváckých míst), které jsou pod dozorem pořadatelské služby a jsou podle názoru pořadatele pro diváky bezpečným místem. Nebezpečná místa jsou označena výstražnými tabulkami „Zákaz vstupu", ve zvláště nebezpečných místech doplněna bezpečnostní páskou. Bezpečnost a chování diváků budou sledovat organizační vozy a INFO vůz, který bude diváky na bezpečné chování upozorňovat.
8) Zdravotní zabezpečení rally odpovídá příslušným předpisům o zdravotním zajištění automobilových rally v České republice.

Veškeré dopravní značky a zařízení budou svým provedením odpovídat příslušným ustanovením zákona č.361/2000 Sb., o provozu na pozemních komunikacích. Dopravní značky budou osazeny formou přenosných dopravních značek s provedením a umístěním v souladu s TP 66 (Zásady pro přechodné dopravní značení na pozemních komunikacích). Dopravní značky budou instalovány s pomocí firmy zajišťující dopravní značení a bezprostředně po skončení rally bude dopravní značení a povrch vozovek uveden do původního stavu.

Bezpečnost a plynulost silničního provozu bude jako každoročně zajišťována po předchozí domluvě s obvodními odděleními Policie ČR. Směrové vedení účastníků silničního provozu bude zajišťováno dopravními značkami a pomocí způsobilých a náležitě poučených osob (pořadatelů), vybavených výstražným oblečením.

Případné operativní změny bude možno zajišťovat přes dispečink rally na telefonním čísle 607 664 875 (Mgr. Václav Štípek – vedoucí dispečinku rally). Kromě pořadatelského sboru se budou na trati pohybovat i delegovaní činovníci pro bezpečnost diváků a soutěžících z Autoklubu ČR. Pohotovost budou zajišťovat vozidla Autoklubu Sport Rescue.

Legenda k dopravnímu značení:

IS 11a návěst před objížďkou

IP 22 změna místní úpravy

IS 11c směrová tabule pro vyznačení objížďky 

IP 10a slepá ulice

B1 zákaz vjezdu všech vozidel v obou směrech

Z2 zábrana pro označení uzavírky