MĚSTSKÝ ÚŘAD HORAŽĎOVICE
Mírové náměstí 1, 341 01 Horažďovice
Odbor dopravy

Naše č.j.: MH/16265/2024
Spisová značka: MH/16091/2024-279.3

Vyřizuje: Milada Kotišová
Telefon: 371 430 566
E-mail: kotisova@muhorazdovice.cz

Datum: 03.10.2024

VEŘEJNÁ VYHLÁŠKA

OPATŘENÍ OBECNÉ POVAHY
-
STANOVENÍ PŘECHODNÉ ÚPRAVY PROVOZU NA POZEMNÍ KOMUNIKACI

Městský úřad Horažďovice, odbor dopravy, jako věcně a místně příslušný správní orgán podle § 124 odst. 6 zákona č. 361/2000 Sb., o provozu na pozemních komunikacích, ve znění pozdějších předpisů,

stanoví

v souladu s ustanovením § 77 odst. 1) písm. c) zákona č. 361/2000 Sb., o provozu na pozemních komunikacích, ve znění pozdějších předpisů, po předchozím písemném vyjádření Policie ČR, KŘPP, ÚO Klatovy, DI Klatovy, č.j.: KRPP-142045-2/ČJ-2024-030406 ze dne 03.10.2024, přechodnou úpravu provozu na místních komunikacích – chodnících na Mírovém náměstí a v ul. Ševčíkova v obci Horažďovice.

Žadatel:
STAVEBNÍ SPOLEČNOST H a T, spol. s r.o.,
Komenského 373, 386 01 Strakonice, IČO: 45023522

Dotčené pozemní komunikace:
- místní komunikace = chodník inv.č.1d-01, Horažďovice, Mírové náměstí
- místní komunikace = chodník inv. č. 4d-02, Horažďovice, Ševčíkova

Stanovené dopravní značení:
Etapa 1 (nemovitost čp. 2):
Prostor zařízení staveniště bude vymezen za využití dopravního zařízení č. Z 2 („Zábrana pro označení uzavírky") + světlo.
Vstupy a vjezd do nemovitosti čp. 2 budou označeny černožlutou páskou.
Etapa 2 (nemovitost čp. 1):
Prostor zařízení staveniště bude vymezen za využití dopravního zařízení č. Z 2 („Zábrana pro označení uzavírky") + světlo.
Nároží budovy čp. 1 (chodník Mírové nám. x chodník Ševčíkova) bude uzavřeno a označeno DZ č. B 30 („Zákaz vstupu chodců") + E 13 („Přejdi na protější chodník").
- dopravní značení a zařízení bude provedeno dle odsouhlaseného DIO, které je přílohou tohoto opatření.

Důvod stanovení přechodné úpravy provozu:
- realizace záměru „Oprava říms a komínů, MěÚ Horažďovice, Mírové náměstí, čp. 1 a čp. 2".

Platnost stanovené přechodné úpravy provozu:
- Etapa 1 (nemovitost čp. 2) : 04.10.2024 – 30.11.2024
- Etapa 2 (nemovitost čp. 1) : 21.10.2024 – 30.11.2024

Další podmínky k provedení přechodné úpravy provozu:
1.) Veškeré dopravní značky musí svým provedením odpovídat příslušným ustanovením zákona č. 361/2000 Sb., o provozu na pozemních komunikacích, ve znění pozdějších předpisů v návaznosti na vyhlášku č. 294/2015 Sb., kterou se provádějí pravidla provozu na pozemních komunikacích a úprava a řízení provozu na pozemních komunikacích, na související předpisy a na platné ČSN.
2.) Při osazování přenosného dopravního značení a zařízení bude postupováno v souladu s TP-66 (Zásady pro označování pracovních míst na pozemní komunikaci) a TP-65 (Zásady pro dopravní značení na pozemních komunikacích).
3.) Použité dopravní značky budou provedeny výhradně jako retroreflexní třídy minimálně 1 dle platné ČSN a musí být osazeny na podpěrných sloupcích opatřených nátěrem se střídavě červeno-bílými pruhy šířky 0,10 – 0,20 m. Délka barevné úpravy bude min. 0,45 m. Podpěrné sloupky budou uchyceny v podkladních deskách.
4.) Neplatnost stávajících dopravních značek, která vyplývá v navržené přechodné úpravy provozu, musí být vyjádřena způsobem odpovídajícím ust. § 3 odst. 8 vyhl. č. 294/2015, kterou se provádějí pravidla provozu na pozemních komunikacích.

Odůvodnění:
Městský úřad Horažďovice, odbor dopravy, obdržel dne 02.10.2024 žádost právnické osoby STAVEBNÍ SPOLEČNOST H a T, spol. s r.o., se sídlem Komenského 373, 386 01 Strakonice, IČO: 45023522, o stanovení přechodné úpravy provozu na místní komunikaci = chodníku inv.č.1d-01 na Mírovém náměstí a na místní komunikaci = chodníku inv. č. 4d-02 při ul. Ševčíkova v obci Horažďovice, a to z důvodu realizace záměru „Oprava říms a komínů, MěÚ Horažďovice, Mírové náměstí, čp. 1 a čp. 2“.

Žádost byla doložena těmito podklady:
- návrh DIO – textová část, grafická část
- vyjádření Policie ČR, KŘPP, DP Plzeň, č.j.: KRPP: 142045-2/ČJ-2024-030406

Městský úřad Horažďovice, odbor dopravy posoudil předložený návrh přechodné úpravy provozu na místní komunikaci = chodníku inv.č.1d-01 na Mírovém náměstí a na místní komunikaci = chodníku inv. č. 4d-02 při ul. Ševčíkova v obci Horažďovice, a jelikož byly splněny zákonem požadované podmínky pro stanovení přechodné úpravy provozu, dospěl k závěru, že vydá toto opatření obecné povahy.

Poučení:
Podle § 173 odst. 2 zákona č. 500/2004 Sb., správní řád proti opatření obecné povahy nelze podat opravný prostředek.
Opatření obecné povahy nabývá účinnosti pátým dnem po dni vyvěšení veřejné vyhlášky.

Milada Kotišová
pověřená vedením odboru dopravy

Přílohy:
- odsouhlasené DIO (2x A4)

Městský úřad Horažďovice zajistí vyvěšení této vyhlášky na úřední desce městského úřadu po dobu 15 dnů a zároveň zajistí její zveřejnění způsobem umožňujícím dálkový přístup. Dnem vyvěšení je den vyvěšení na úřední desce správního orgánu, který písemnost doručuje.

Vyvěšeno dne: **Sejmuto dne:**

Obdrží:
STAVEBNÍ SPOLEČNOST H a T, spol. s r.o., Komenského 373, 386 01 Strakonice
Policie ČR, KŘPP, ÚO Klatovy, DI, Nábřeží kpt. Nálepky 412, 339 01 Klatovy
Městský úřad Horažďovice, Mírové náměstí 1, 341 01 Horažďovice - k vyvěšení

LEGENDA:

▼ – VSTUP/VJEZD DO OBJEKTU

▨ – PLOCHA ZÁBORU PRO LEŠENÍ (CELKOVÁ PLOCHA ZÁBORU 57 m²)

Etapa 1:

Jedná se o umístění zařízení staveniště podél nemovitosti čp. 2, umístění lešení o délce 40,00 m a šířce 1,50m, celková plocha záboru 57,00 m², viz. příloha č. 1.

Po celou dobu zvláštního užívání budou zachovány 2 vstupy a 1 vjezd do nemovitosti čp. 2.

Při ukončení zvláštního užívání bude dotčená část místní komunikace uklizena a vyčištěna.

Termín zvláštního užívání, Etapa 1: 02.10.2024 – 30.11.2024

Navržené dopravní značení a zařízení:

Prostor zařízení staveniště bude vymezen za využití dopravního zařízení č. Z 2 („Zábrana pro označení uzavírky“) + světlo.

Vstupy a vjezd do nemovitosti čp. 2 budou označeny černožlutou páskou.

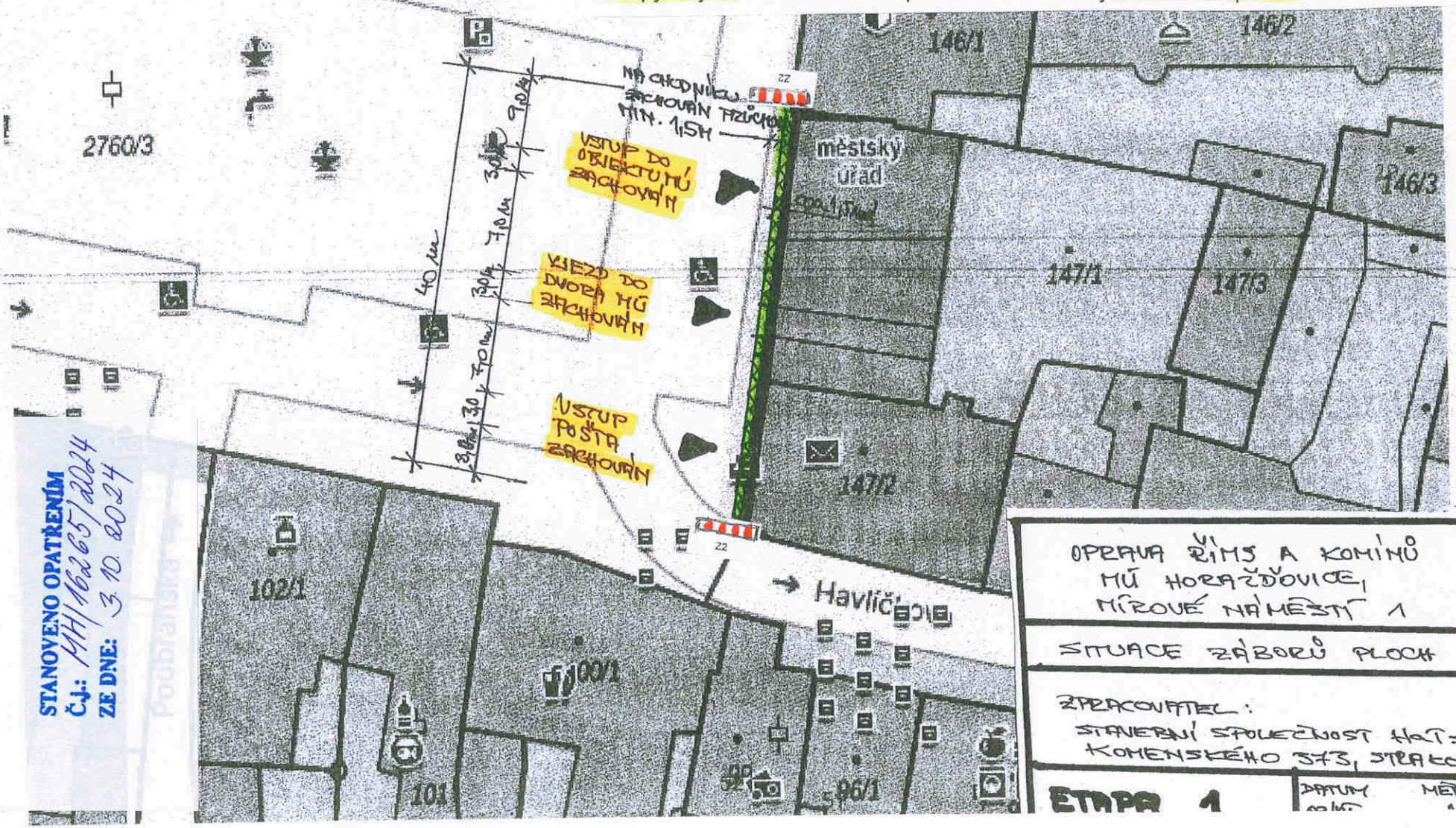

OPRAVA ŘÍMS A KOMÍNŮ MŮ HORAŽĎOVICE, MÍROVÉ NÁMĚSTÍ 1

SITUACE ZÁBORŮ PLOCH

ZPRACOVATEL: STAVEBNÍ SPOLEČNOST HATAM s.r.o. KOMENSKÉHO 373, STRAKONICE

ETAPA 1

DATUM | MĚŘ.

STANOVENO OPATŘENÍM
Čj.: MH/16265/2024
ZE DNE: 3. 10. 2024

STANOVENO OPATŘENÍM
Čj.: MH/16265/2024
ZE DNE: 3. 10. 2024

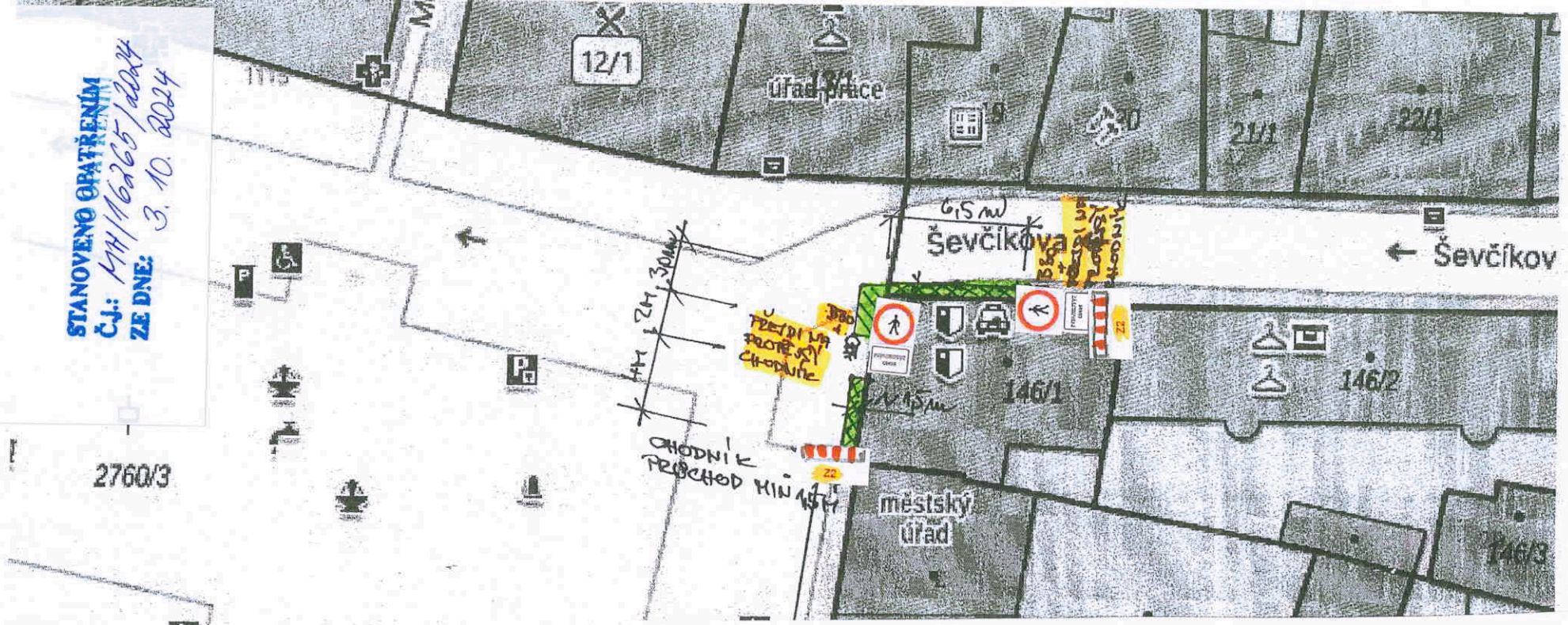

Etapa 2:
Jedná se o umístění zařízení staveniště podél nemovitosti čp. 1, umístění lešení o délce 13,50 m a šířce 1,50m, celková plocha záboru 20,25 m², viz příloha č. 2.
Při ukončení zvláštního užívání bude dotčená část místní komunikace uklizena a vyčištěna.
Termín zvláštního užívání, Etapa 2: 21.10.2024 – 30.11.2024
Navržené dopravní značení a zařízení:
Prostor zařízení staveniště bude vymezen za využití dopravního zařízení č. Z 2 („Zábrana pro označení uzavírky“) + světlo.
Nároží budovy čp. 1 (chodník Mírové nám. x chodník Ševčíkova) bude uzavřeno a označeno DZ č. B 30 („Zákaz vstupu chodců“) + E 13 („Přejdi na protější chodník“).

LEGENDA:

▼ – VSTUP/VJEZD DO OBJEKTU

– PLOCHA ZÁBORU PRO LEŠENÍ (CELKOVÁ PLOCHA ZÁBORU 9,75 m² + 6,0 m = 15,75 m²)

– ZÁBOR CHODNÍKU – UZAVŘENÝ CHODNÍK ~ 4,5 m²)

CELKOVÁ PLOCHA ZÁBORU 20,25 m²

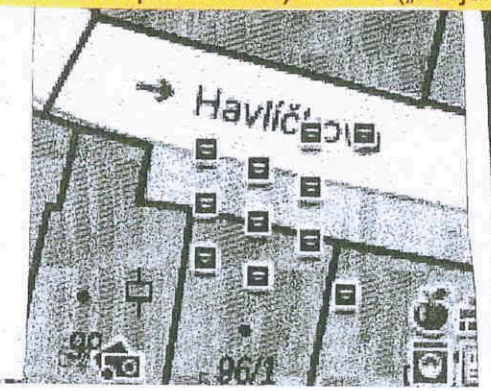

OPRAVA ŘÍMS A KOMÍNŮ
MÚ HORAŽĎOVICE,
MÍROVÉ NÁMĚSTÍ 1

SITUACE ZÁBORŮ PLOCH

ZPRACOVATEL:
STAVEBNÍ SPOLEČNOST HATZ s.r.o.
KOMENSKÉHO 373, STRAKONICE

ETAPA 2

DATUM: MĚŘ. M 1:400