MĚSTSKÝ ÚŘAD HORAŽĎOVICE
Mírové náměstí 1, 341 01 Horažďovice
Odbor dopravy

Naše č.j.: MH/00721/2025
Spisová značka: MH/18372/2024-279.3

Vyřizuje: Milada Kotišová
Telefon: 371 430 566
E-mail: kotisova@muhorazdovice.cz

Datum: 14.01.2025

VEŘEJNÁ VYHLÁŠKA

OPATŘENÍ OBECNÉ POVAHY

-

STANOVENÍ MÍSTNÍ ÚPRAVY PROVOZU NA POZEMNÍ KOMUNIKACI

Městský úřad Horažďovice, odbor dopravy, jako věcně a místně příslušný správní orgán podle § 124 odst. 6 zákona č. 361/2000 Sb., o provozu na pozemních komunikacích, ve znění pozdějších předpisů,

stanoví

v souladu s ustanovením § 77 odst. 1) písm. c) zákona č. 361/2000 Sb., o provozu na pozemních komunikacích, ve znění pozdějších předpisů, po předchozím písemném vyjádření Policie ČR, KŘPP, ÚO Klatovy, DI ze dne 25.02.2021, pod č.j. KRPP-13752-1/ČJ-2021-030406 místní úpravu provozu na silnici II/186, III/18614 a na místní komunikaci (nové parkovací plochy podél silnice III/18614) v obci Pačejov Nádraží.

Žadatel:
ROBSTAV k.s., se sídlem Mezi Vodami 205/29, 143 00 Praha 4 – Modřany

Vlastník stavby:
Správa a údržba silnic Plzeňského kraje, p.o., se sídlem Koterovská 162, 326 00 Plzeň
Obec Pačejov, Pačejov Nádraží 199, 341 01 Horažďovice.

Dotčené pozemní komunikace:
- Pačejov Nádraží, silnice III/18614, úsek od křižovatky se silnicí II/188 k budově žel. stanice Pačejov Nádraží
- Pačejov Nádraží, silnice II/186, v úseku před křižovatkou se silnicí III/18614
- Pačejov Nádraží, místní komunikace – nové parkovací plochy podél silnice III/18614

Stanovené dopravní značení:
Jedná se o provedení svislého a vodorovného dopravního značení a osazení dopravního zařízení v souvislosti s dokončením stavby „III/18614 PAČEJOV – NÁDRAŽÍ, REKONSTRUKCE".

Svislé dopravní značení bude osazeno a vodorovné dopravní značení a dopravní zařízení bude provedeno dle projektové dokumentace, kterou zpracovala autorizovaná osoba v oblasti dopravních staveb Ing. Tomáš Macán, ČKAIT – 0201872, kdy předložený návrh trvalého dopravního značení je, v souladu s vyhl. č. 146/2008 Sb., o rozsahu a obsahu projektové dokumentace dopravních staveb, součástí ověřené projektové dokumentace povolené a realizované stavby „III/18614 PAČEJOV – NÁDRAŽÍ, REKONSTRUKCE".

Toto stanovení místní úpravy provozu na pozemní komunikaci se vydává za následujících podmínek:
1.) Místní úprava provozu bude provedena dle Situace1, Situace 2, zpracovatel: Ing. Tomáš Macán, ČKAIT – 0201872.
2.) Veškeré dopravní značky musí svým provedením odpovídat příslušným ustanovením zákona č. 361/2000 Sb., o provozu na pozemních komunikacích, ve znění pozdějších předpisů v návaznosti na vyhlášku č.294/2005 Sb., kterou se provádějí pravidla provozu na pozemních komunikacích a úprava a řízení provozu na pozemních komunikacích, na související předpisy a na platné ČSN
3) Při realizaci trvalého dopravního značení a zařízení bude postupováno v souladu s TP 65 (Zásady pro dopravní značení na pozemních komunikacích) a TP 133 (Zásady pro vodorovné dopravní značení na pozemních komunikacích).

Odůvodnění
Městský úřad Horažďovice, odbor dopravy, obdržel dne 13.11.2024 žádost právnické osoby ROBSTAV k.s., se sídlem Mezi Vodami 205/29, 143 00 Praha 4 – Modřany, zhotovitele stavby, o stanovení místní úpravy provozu na silnici II/186, III/18614 a na nové místní komunikaci v obci Pačejov Nádraží, a to z důvodu realizace stavby s názvem „III/18614 PAČEJOV – NÁDRAŽÍ, REKONSTRUKCE“, kdy stavebníky jsou Správa a údržba silnic Plzeňského kraje, p.o., se sídlem Koterovská 162, 326 00 Plzeň a obec Pačejov, Pačejov Nádraží 199, 341 01 Horažďovice.

Předložený návrh trvalého dopravního značení je, v souladu s vyhl. č. 146/2008 Sb., o rozsahu a obsahu projektové dokumentace dopravních staveb, součástí projektové dokumentace stavby „III/18614 PAČEJOV – NÁDRAŽÍ, REKONSTRUKCE“

Z hlediska bezpečnosti a plynulosti dopravního provozu bylo navržené trvalé dopravní značení odsouhlaseno dotčeným orgánem policie, tj.: Policie ČR, KŘPP, Územní odbor Klatovy, DI Klatovy, kdy bylo vydáno souhlasné stanovisko dne 25.02.2021, pod č.j. KRPP-13752-1/ČJ-2021-030406.

Jelikož lokalita se nenachází v prostředí s plošnou památkovou ochranou či v bezprostřední blízkosti nemovitých kulturních památek, nebylo pro projednání návrhu opatření obecné povahy vyžadováno stanovisko Městského úřadu Horažďovice, odboru památkové péče, školství a kultury.

Městský úřad Horažďovice, odbor dopravy opatřením č.j.: MH/18578/2024 ze dne 18.11.2024 oznámil dotčeným osobám návrh opatření obecné povahy – stanovení místní úpravy provozu na pozemních komunikacích – silnici II/186, III/18614 a na místní komunikaci (nové parkovací plochy podél silnice III/18614) v obci Pačejov Nádraží. Návrh opatření byl vyvěšen na úřední desce Městského úřadu Horažďovice a zároveň zveřejněn způsobem umožňujícím dálkový přístup. V rámci výše uvedeného opatření Městský úřad Horažďovice, odbor dopravy sdělil, že vlastníci nemovitostí, jejichž práva, povinnosti nebo zájmy související s výkonem vlastnického práva mohou být opatřením obecné povahy přímo dotčeny a jiné osoby, jejichž oprávněné zájmy mohou být opatřením obecné povahy přímo dotčeny, mohou podat proti návrhu opatření obecné povahy písemné odůvodněné námitky ke správnímu orgánu, a to ve lhůtě 30 dnů ode dne jeho zveřejnění.

Ve třicetidenní lhůtě nebyly k předmětnému návrhu opatření obecné povahy uplatněny žádné námitky. Na základě posouzení předloženého návrhu na místní úpravu provozu a dospěl zdejší správní orgán k závěru, že vydá toto opatření obecné povahy.

Vzhledem k tomu, že se jedná o opatření obecné povahy dle § 171 zákona č. 500/2004 Sb., správní řád ve znění pozdějších předpisů, kterým jsou ukládány jiné povinnosti, než vyplývají z obecné úpravy obsažené v zákoně o provozu na pozemních komunikacích, oznamujeme toto stanovení místní úpravy provozu na pozemní komunikaci všem dotčeným osobám veřejnou vyhláškou.

Poučení:
Ve smyslu ust. § 173 odst. 2 zákona č. 500/2004 Sb., správní řád, ve znění pozdějších předpisů (dále jen „správní řád“), proti opatření obecné povahy nelze podat opravný prostředek.

Podle ust. § 174 odst. 2 správního řádu lze soulad opatření obecné povahy s právními předpisy posoudit v přezkumném řízení. Usnesení o zahájení přezkumného řízení lze vydat do 1 roku od účinnosti opatření. Účinky rozhodnutí v přezkumném řízení nastávají ode dne jeho právní moci. Usnesení o zahájení přezkumného řízení lze vydat do 3 let od účinnosti opatření obecné povahy. Opatření obecné povahy nabývá účinnosti patnáctým dnem po dni vyvěšení veřejné vyhlášky.

Milada Kotišová
pověřená vedením odboru dopravy

Městský úřad Horažďovice zajistí vyvěšení této vyhlášky na úřední desce městského úřadu po dobu 15 dnů a zároveň zajistí její zveřejnění způsobem umožňujícím dálkový přístup.

Obec Pačejov zajistí vyvěšení této vyhlášky na úřední desce městského úřadu po dobu 15 dnů.

Vyvěšeno dne: **Sejmuto dne:**

Opatření obdrží
ROBSTAV k.s., se sídlem Mezi Vodami 205/29, 143 00 Praha 4 – Modřany
Správa a údržba silnic Plzeňského kraje, p.o., Koterovská 162, 326 00 Plzeň
Obec Pačejov, Pačejov Nádraží 199, 341 01 Horažďovice.
Policie ČR, KŘPP, ÚO Klatovy, DI, Nábřeží kpt. Nálepky 412, 339 01 Klatovy
Městský úřad Horažďovice, Mírové náměstí 1, 341 01 Horažďovice – k vyvěšení
Obecní úřad Pačejov, Pačejov Nádraží 199, 341 01 Horažďovice – k vyvěšení

Dotčeným osobám se toto oznámení doručuje veřejnou vyhláškou.

Příloha:
- ověřené DIO

STANOVENO OPATŘENÍM
Č.j.: KM/00721/2025
ZE DNE:
KM/18372/2024

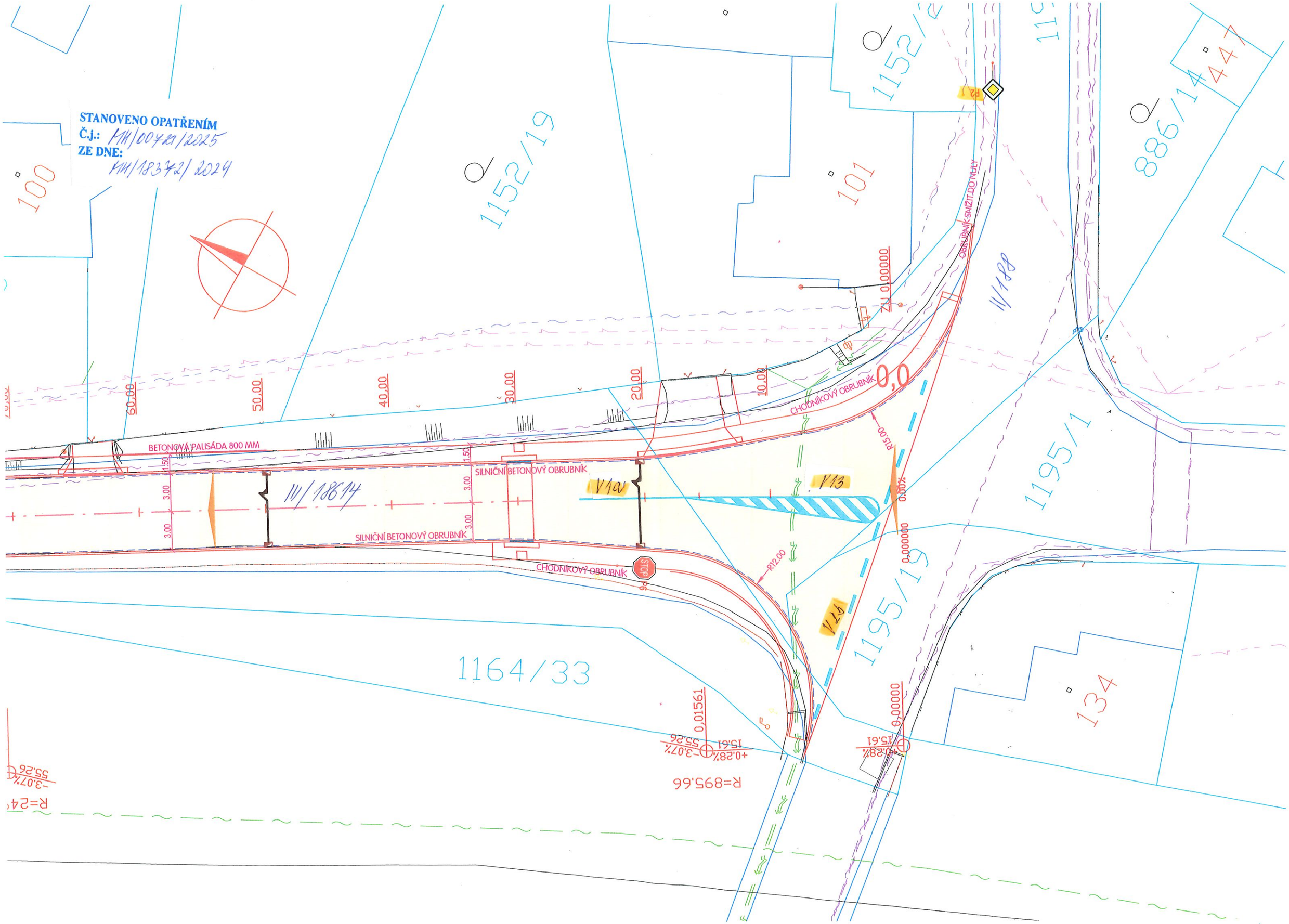

14 PAČEJOV - NÁDRAŽÍ

STANOVENO OPATŘENÍM
Č.j.: MH/80721/2025
ZE DNE:
MH/18372/2024

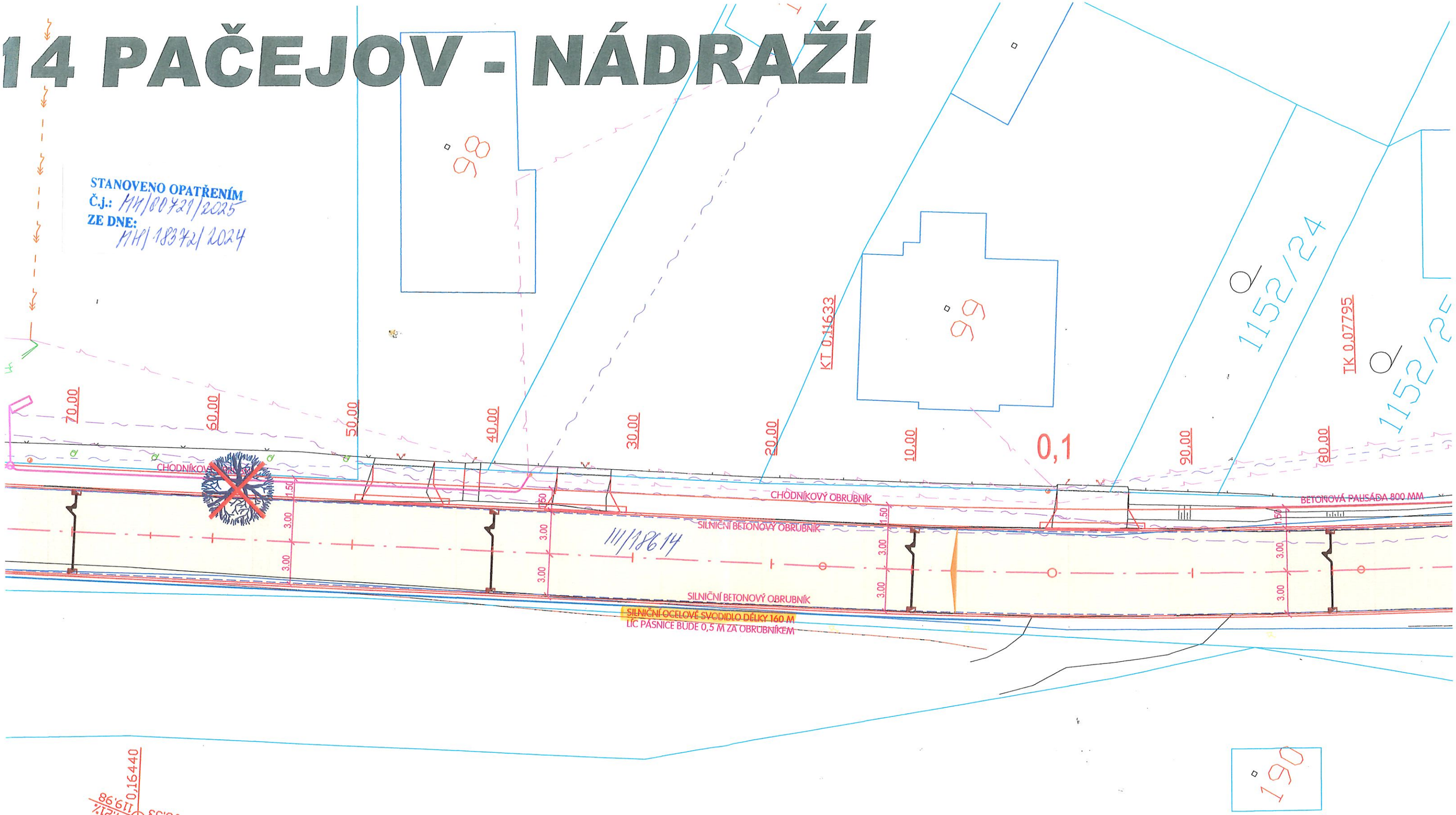

ŽELEZNIČNÍ TRAŤ - PLZEŇ - ČESKÉ BUDĚJOVICE

SILNICE III/18614 P

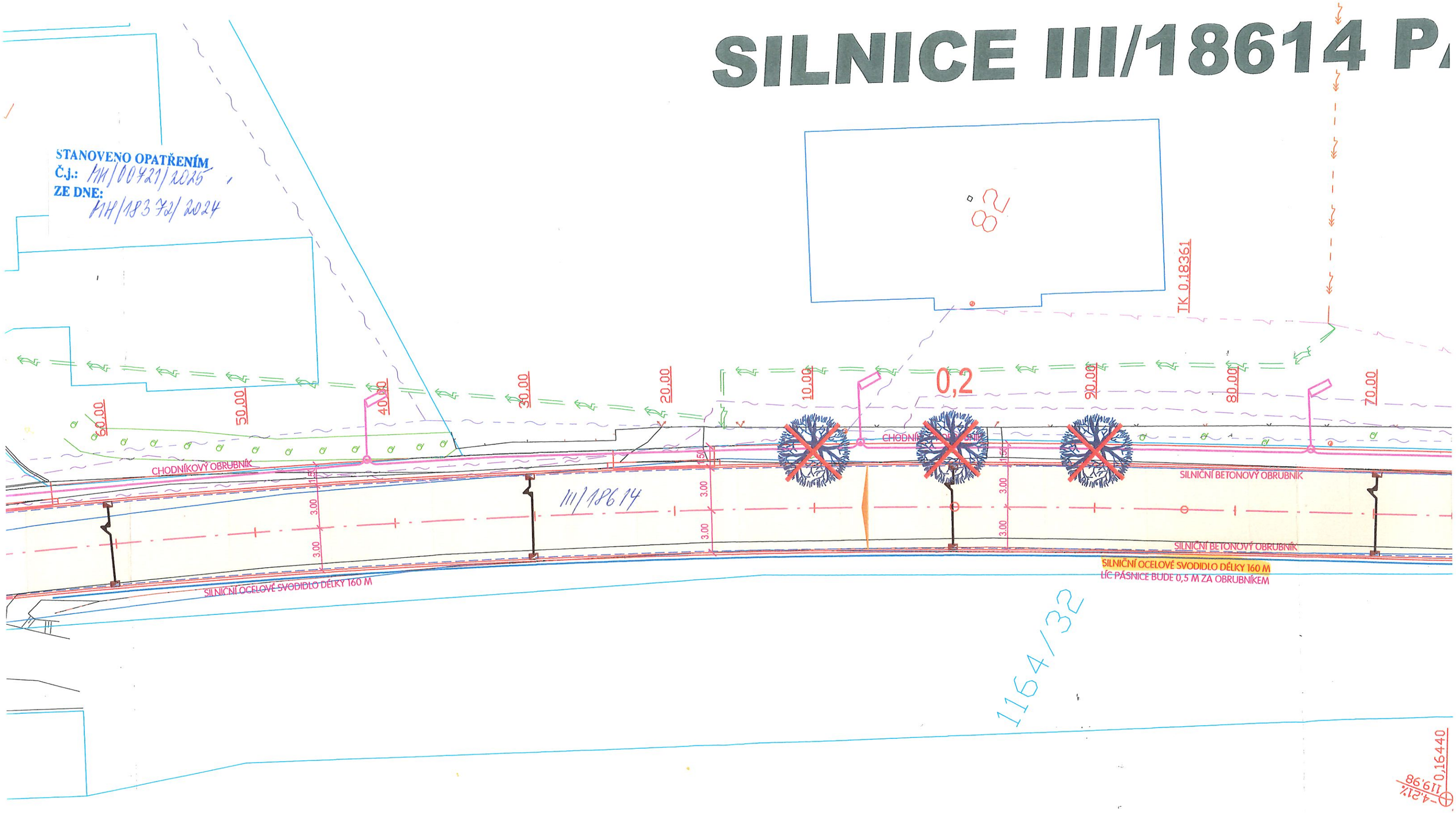

PŘED ZAHÁJENÍM ZEMNÍCH PRACÍ VYTÝČIT VŠECHNY INŽENÝRSKÉ SÍTĚ A DODRŽOVAT PODMÍNKY JEJICH SPRÁVCŮ
ZÁKRES INŽENÝRSKÝCH SÍTÍ NESLOUŽÍ JAKO VYTYČOVACÍ VÝKRES
KABELY NUTNO VYTÝČIT A OVĚŘIT SONDAMI

NEJMENŠÍ VODOROVNÁ VZDÁLENOST OKRAJE SVISLÉ DOPRAVNÍ ZNAČKY , DOPRAVNÍHO VÝSTRAŽNÉHO ZAŘÍZENÍ NEBO JEHO NOSNÉ KONSTRUKCE OD VNĚJŠÍHO OKRAJE VOZOVKY JE 0,50 M, NEJVĚTŠÍ VZDÁLENOST JE 2,00 M

OSAZENÍ ZNAČEK PROVÁDĚT DLE TP 65 - ZÁSADY PRO DOPRAVNÍ ZNAČENÍ PK

SPODNÍ OKRAJ ZNAČKY UMÍSTIT MIN.2,20 M NAD ÚROVNÍ CHODNÍKU, NEBO OSADIT MEZI SLOUPKY DOPRAVNÍCH ZNAČEK VE VÝŠCE 100 - 250 MM ZARÁŽKU PRO SLEPECKOU HŮL

PŘI OSAZENÍ ZNAČEK DODRŽET PRŮCHOZÍ PROFIL MIN. 0,90 M

ČEJOV - NÁDRAŽÍ

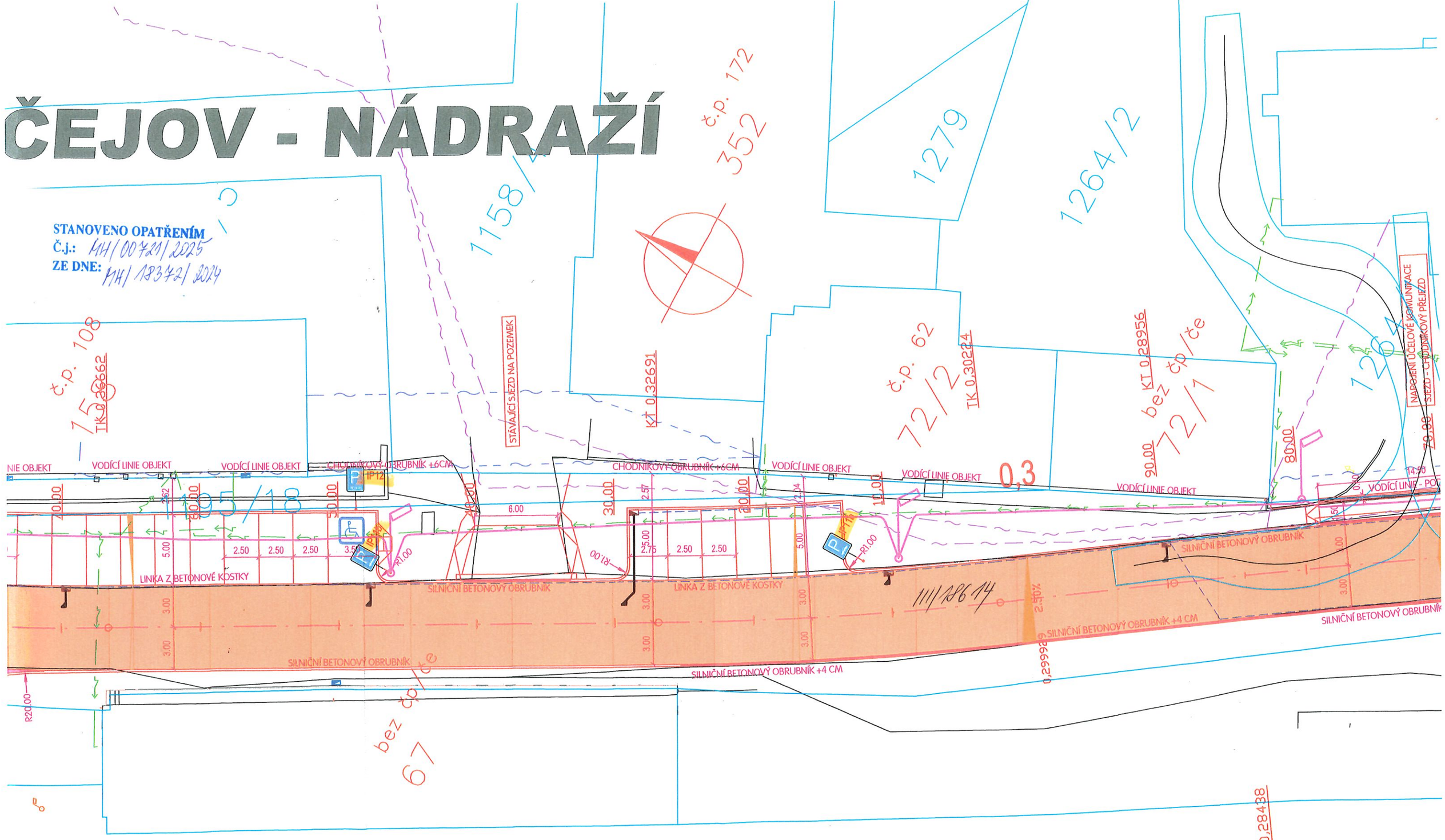

RAŤ - PLZEŇ - ČESKÉ BUDĚJOVICE

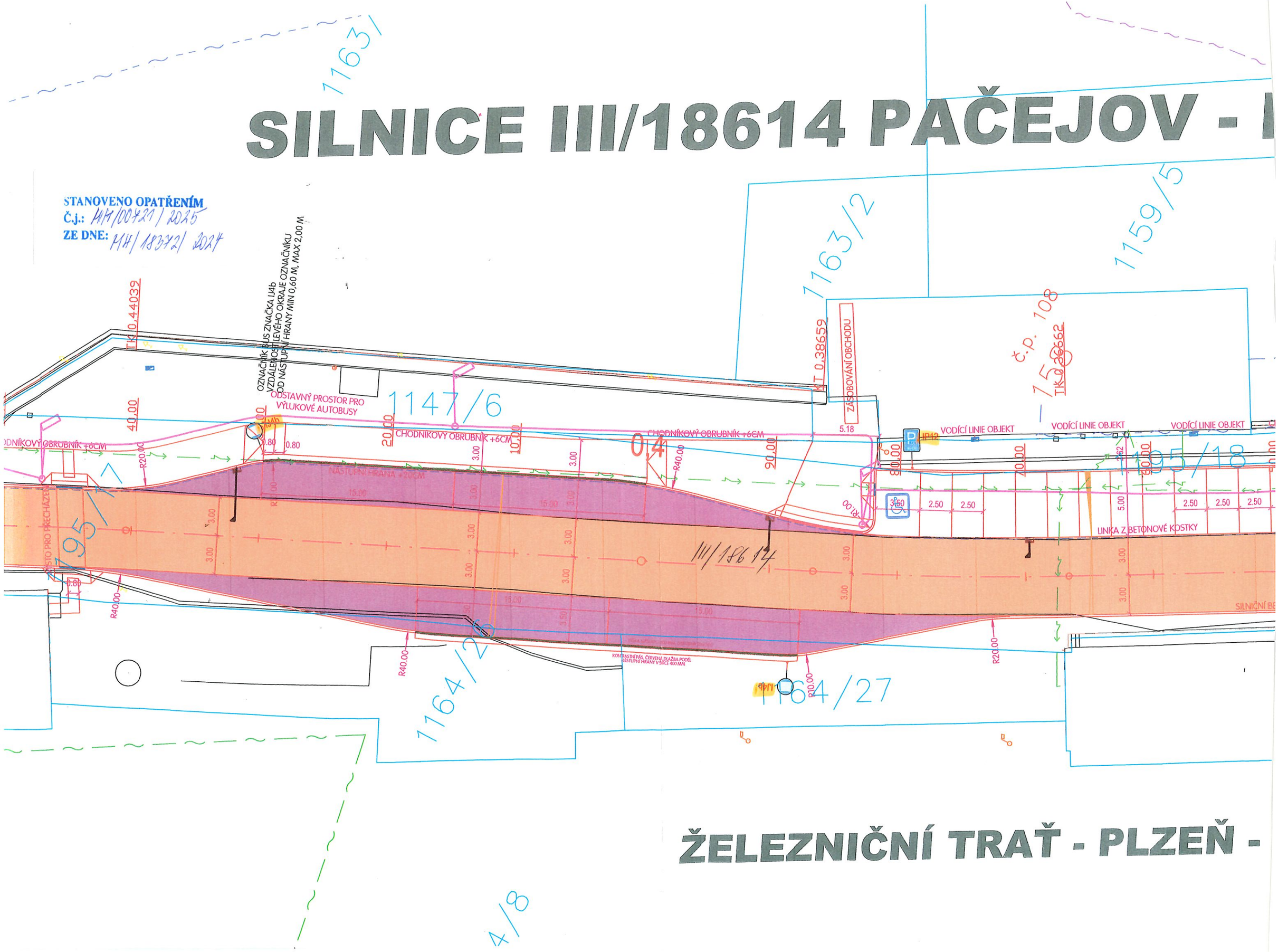
SILNICE III/18614 PAČEJOV -
STANOVENO OPATŘENÍM
Č.j.: MH/00721/2025
ZE DNE: MH/18372/2024
OZNAČNÍK BUS ZNAČKA U4b
VZDÁLENOST LEVÉHO OKRAJE OZNAČNÍKU
OD NÁSTUPNÍ HRANY MIN 0,60 M, MAX 2,00 M
ODSTAVNÝ PROSTOR PRO
VÝLUKOVÉ AUTOBUSY
1147/6
CHODNÍKOVÝ OBRUBNÍK +6CM
NÁSTUPNÍ HRANA +20CM
ZÁSOBOVÁNÍ OBCHODU
č.p. 108
VODÍCÍ LINIE OBJEKT
LINKA Z BETONOVÉ KOSTKY
1163/2
1159/5
1195/18
1195/1
1164/28
1164/27
4/8
III/18614
ŽELEZNIČNÍ TRAŤ - PLZEŇ -